



CALIFORNIA BIBLICAL UNIVERSITY OF PERU

# 7

## **TEMAS BIBLICOS VIAJE IMAGINARIO A TIERRA SANTA Por Moisés Chávez**



**¡Peruanos en Tierra Santa!**



## PROLOGO

*Temas Bíblicos 7: Viaje imaginario a Tierra Santa* es el séptimo volumen de la Serie TEMAS BIBLICOS de la Biblioteca Inteligente.

La Serie TEMAS BIBLICOS consta de 12 volúmenes sobre Literatura Bíblica. Señalamos con letras negritas el presente volumen:

TEMAS BIBLICOS 1	Selecciones de la Biblia
TEMAS BIBLICOS 2	Los Diez Mandamientos
TEMAS BIBLICOS 3	La economía del Reino de Dios
TEMAS BIBLICOS 4	Grandes Pensadores Evangélicos
TEMAS BIBLICOS 5	El Estado de Israel y las Profecías
TEMAS BIBLICOS 6	Escenario del retorno de Jesús
<b>TEMAS BIBLICOS 7</b>	<b>Viaje imaginario a Tierra Santa</b>
TEMAS BIBLICOS 8	¡Y la Biblia tenía razón!
TEMAS BIBLICOS 9	Narrativa breve en la Biblia
TEMAS BIBLICOS 10	Un profeta mequetrefe
TEMAS BIBLICOS 11	Joel, el Profeta de la Pandemia
TEMAS BIBLICOS 12	La Inteligencia Espiritual

\* \* \*

La Serie TEMAS BIBLICOS es la continuación de la Serie LITERATURA BIBLICA pues ambas series enfocan el campo de los estudios bíblicos que estudia la Biblia entera como biblioteca, o los córpuses que la conforman, o sus libros de manera particular, o **sus temas de estudio**, o su lexicografía y hasta a sus raíces verbales o nominales.

Mientras en la Serie LITERATURA BIBLICA preferimos referirnos a libros y a córpuses literarios de la Biblia, nuestro diseño de la Serie TEMAS BIBLICOS se inspira en el periódico científico en inglés, *Journal of Biblical Literature* (JBL) en el cual participan los más prominentes genios en este campo, tanto de Israel como de los países más avanzados del mundo. Ellos enfocan innumerables detalles del texto bíblico a la luz de la investigación científica.

Hemos dividido el material en dos series para no tener series demasiado largas, ya que los temas bíblicos tarde o temprano se van a incrementar desproporcionadamente.

\* \* \*

*Temas Bíblicos 7: Viaje imaginario a Tierra Santa* se basa en una serie de tours organizados que nuestro servidor tuvo el privilegio de conducir en Israel al frente de grupos de peruanos y bolivianos.

Su contenido es un montaje que acompañado con vistas y films de nuestros tours presentamos ante muchos que por diversas razones no podían acompañarnos personalmente en nuestros tours a Israel y Jordania.

Las citas bíblicas en la Serie TEMAS BIBLICOS provienen de la *Biblia Decodificada*, la Versión Oficial de la Santa Sede.

Para profundizar lo que respecta a los temas bíblicos visita nuestra casa en internet. Aquí tienes la llave para que entres:



En cuanto a *MISIONOLOGICAS*, el Boletín Semestral de la Santa Sede, para recibirlo en tu email escribe a la Dra. Silvia Olano, Secretaria de la CBUP, al email:

[cebcarcbup@gmail.com](mailto:cebcarcbup@gmail.com)

¡Bienvenido al apasionante mundo de la Literatura Bíblica!

Dr. Moisés Chávez,  
Editor de la *Biblia Decodificada*  
Revisor Principal de la Biblia RVA  
Director del CEBCAR Internacional  
Director Académico de la CBUP



**CONTENIDO**

**PROLOGO**

**LOS TRES CHIFLADOS  
EN TIERRA SANTA  
Historia Motivacional**

**INTRODUCCION  
TOUR CBUP  
EN LA TIERRA SANTA  
(PREPARATIVOS)**

**AGENDA DE NUESTRO TOUR  
EN LA TIERRA DE ISRAEL**

PRIMER DIA  
SEGUNDO DIA  
TERCER DIA  
CUARTO DIA  
QUINTO DIA  
SEXTO DIA  
SEPTIMO DIA  
OCTAVO DIA

NOVENO DIA – JORDANIA

DECIMO DIA – DE VUELTA A ISRAEL

DECIMO PRIMER DIA  
DECIMO SEGUNDO DIA  
DECIMO TERCER DIA

**ANTOLOGIA  
DE HISTORIAS CORTAS**

1

SHABAT EN JERUSALEM

2

SIN EXPLICACION

3

ESTA EN NUESTRO PLANETA

4

EL ENIGMA  
DE LA TUMBA VACIA

5

LAS PUERTAS ETERNAS

6

¡NUAY N° 6!  
¡¡¡SIRVASE PASAR AL N° 7!!!

7

EL GRAFFITI QUE  
ESTREMECIO AL MUNDO



**SHAAR HA-ZAHAV – LA PUERTA DORADA  
EMPLAZAMIENTO DEL TEMPLO DE JERUSALEM**

### **LOS TRES CHIFLADOS EN TIERRA SANTA Historia Motivacional**

Dios mediante, el próximo agosto del 2010 estaré realizando mi décima visita a Israel, esta vez sólo con mi hija Lili Ester, a quien le prometí este viaje como su regalo por culminar sus estudios de secundaria en el Colegio Boliviano Israelita.

¿Cuál es el atractivo que tiene para mí esta tierra para que invierta tanto dinero en visitarla tantas veces y recorrerla cada vez de un extremo a otro, ingresando a lugares que ni siquiera los israelíes se imaginan que existen en su pequeño país?

Decir que porque es la Tierra Santa, el país de la Biblia, no es suficiente razón. Y para miles de fanáticos por la investigación bíblica esta tierra es santa simplemente porque está lejos, muy distante, en el Medio Oriente.

Otros la visitan como peregrinos, y se detienen a moquear, a llorar, y a tomar fotos de cada piedra que el guía les dice que tiene alguna conexión con la historia de Jesús, y terminan perdiéndose la visión total de la Tierra Santa.

\* \* \*

Yo te diré por qué es santa para mí, pero antes quisiera contarte de mi prima Bertha, que nos acompañó en ese inolvidable tour en Tierra Santa, y de otros tres que no podrás adivinar su identidad, los mismos que se nos colaron en secreto burlando al mismísimo MOSAD y a las aduanas del mismísimo Estado de Israel.

- Sólo te doy una clave: Eran tres. . . Y estaban chiflados.  
 —¿Los Tres Studges?  
 —¿Los tres quién?  
 —¿Los Tres Chiflados?

\* \* \*

Empecemos por mi prima Bertha, aunque ella no es ninguna chiflada.

Ella nos acompañó en 1998 en un tour de un grupo de 70 personas, de las cuales 30 eran peruanos, 9 de los cuales eran miembros de mi familia y 2 jóvenes eran los estudiantes de secundaria que ganaron el Concurso Bíblico Peruano organizado a nivel nacional en las escuelas de secundaria por la Sociedad Bíblica Peruana con motivo de su 50 Aniversario.

Bertha es una mujer evangélica muy apegada al estudio de su Biblia. Estudiaba en la Escuela de Bellas Artes de Lima cuando probó un poquito del gusto de los estudios bíblicos en el Instituto Bíblico Peruano, en La Molina, donde su madre, mi tía Julia de Díaz, trabajaba como superintendente de señoritas.

Así es que, tras visitar repetidas veces a su madre en ese lugar en el campo, en las afueras de Lima, pasó a estudiar allí, y se graduó, y después prosiguió sus estudios de manera autodidacta por medio de la lectura de muchos libros que literalmente devoraba ávidamente, hasta que obtuvo el premio mayor y se le presentó la oportunidad de visitar Israel en ese tour inolvidable del cual pudo aprovechar mucho más que otros porque estaba mejor preparada.

Ella incluso entendía algo del *lashón ha-qódes*, la lengua santa, y conocía la Tierra Santa por medio de mapas y fotos. Y cuando llegamos allá, en el aeropuerto de Lod, ella descendió del avión y besó la tierra henchida de lágrimas de emoción.

Tenía la impresión de haber estado allí antes, y de conocer esta tierra, y de amarla. Pisar Tierra Santa era la cumbre de su felicidad.

Aquel tour significó para ella cien veces más que para todos los demás de nuestro grupo turístico, porque estaba capacitada para apreciar y entender todo lo que nos mostraba nuestro guía israelí de nombre, Shlomo.

\* \* \*

Una mañana, muy temprano, estábamos sentados Bertha y yo a la mesa en el restaurant del Hotel Hagay en Tiberias, junto a los ventanales que miraban al mar de Galilea. Contemplábamos pasmados el escenario de la labor sacerdotal de Jesús, esperando que los demás de nuestro grupo se apersonaran para tomar el desayuno y proseguir luego nuestro recorrido de la Tierra Santa. Entonces se apareció Shlomo, se acercó a nosotros y nos pidió que le permitiésemos sentarse a nuestro lado.

Mientras desayunábamos juntos, nos dice:

—Quería decirte que jamás he tenido un grupo turístico tan especial como el vuestro de peruanos. Todos saben de historia de Israel, de arqueología bíblica, incluso de hebreo. . . Sus preguntas son inteligentes, no como la gente de otros países. . . ¿Cómo es que pueden conocer tanto de Israel, sin haber estado previamente aquí. El interés por la Biblia no es



buen argumento; ustedes tienen algo más que realmente me intriga. ¿Podemos conversar algo al respecto?

\* \* \*

Bertha le respondió:

—El secreto es que antes de venir a Israel, mientras nuestro grupo se iba formando y consolidando, Moisés nos dio cursos maratónicos de *Lashón ha-Qódes*, de Geografía Bíblica, de Historia de Israel, de Arqueología Bíblica, de Israel como el “Reloj de Dios”, etc., etc. Tales cursos están provistos de materiales especiales y amenos que se llaman “separatas académicas”. El resultado es evidente. . .

Shlomo dice:

—Se vé. ¿Y podría yo tener acceso a esos materiales? Como guía en Israel tengo especial interés en el éxito de esta gran empresa de responder a las inquietudes de nuestros visitantes que vienen de países de habla hispana.

Le dije:

—¿No te incomoda que sean materiales producidos por una institución evangélica?

Dijo:

—En absoluto. Yo estoy abierto a todo cuanto sea de valor.

Le dije:

—Entonces, *Shlómo ha-yaqár*,<sup>1</sup> acabas de ganarte, completamente gratis un. . . ¡Gran Paquetazo! Te lo entregaremos al final del tour, en la ceremonia de clausura en el Salón de Gala de nuestro Hotel Ramada Renaissance, en Jerusalem, después de la entrega de certificados de Ascensión a la Tierra Santa a todos los de nuestro grupo internacional.

El dijo:

—¿Acaso tienes ese material aquí en Israel? ¡No lo puedo creer!

\* \* \*

Aquel tour fue organizado en asociación con el Sr. José A. Reyes, que seguramente tú has tenido la ocasión de verlo en sus programas de Enlace TV.

Mientras se organizaba el tour, y nuestro grupo peruano estaba en formación, él me visitó en mi casa en Lima para realizar algunas coordinaciones, y al ver el número considerable de nuestros inscritos para el tour y el material con que les instruíamos, se quedó encantado.

Luego le hice pasar a la sala de nuestro Museo de la Biblia y Biblioteca que al mismo tiempo era una amplia Sala de Conferencias, y vio a nuestros inscritos para el tour, reunidos para estudiar el idioma de Israel, el *lashón ha-qódes*, la lengua santa. Su pronto viaje a Tierra Santa era una poderosa motivación para su estudio.

El hizo unas cuantas gracias y piruetas en mi delante esperando que yo le regalase el material, pero él no se imaginaba que yo soy. . . ¡shilico pata fría! Es decir, HOY NO FIO; MAÑANA SI. HOY NO REGALO; MAÑANA SI.

---

<sup>1</sup>Querido Shomo.

\* \* \*

Como el “Gran Paquetazo” —o Programa Universitario de Teología— era parte de un programa académico de Bachillerato del Centro de Estudios Bíblicos “Casiodoro de Reina” (CEBCAR), en ese momento no teníamos uno completo ya que acostumbramos mandarlo a preparar para quienes se inscribían en este programa, en esos primeros tiempos por sólo 200 dólares. Yo no podía proveérselo en la ocasión de su visita a Lima. Los materiales son abundantes y pesados. . . ¡por algo los llaman “El Gran Paquetazo”!

Al ver su gran interés, le obsequié los materiales de Hebreo Bíblico y de Arqueología de Israel que teníamos a la mano, y le mostré los masters del resto de los materiales del CEBCAR. Y al ver esta maravilla, quiso llevárselos, pensando que yo se los daría. . . ¡completamente GRATIS!

Su corazón estaba obnubilado como para entender que yo soy shilico pata fría, y por consiguiente, HOY NO FIO; MAÑANA SI. HOY NO REGALO; MAÑANA SI.

\* \* \*

Después de unas cuantas piruetas que hizo en vano ante mi presencia, y al darse cuenta de que no obtendría de mis manos nada gratis, y como debía volver a su cuarto en su hotel, él me pidió tres Paquetazos, uno para él, y los otros dos para sus asociados en Estados Unidos con quienes promociona sus tours anuales en Israel. Prometió pagármelos contra entrega en Israel, 600 dólares en total.

Aprovechando que la gente de nuestro grupo era numerosa, yo distribuiría los materiales de tres “Paquetazos” —de 50 separatas académicas cada uno— entre todos ellos, para distribuir el peso, y los juntaría en Israel con sus respectivos materiales adicionales: La Biblia RVA, la Tabla Arqueológica del Mundo de la Biblia y la Tabla Cronológica de Israel y las respectivas fichas de inscripción, porque como dije, se trata de un programa académico universitario.

—¡Así es como cometimos la chifladura de viajar a Tierra Santa con tres “Paquetazos”! A ellos me refiero en el título cuando digo “Los Tres Chiflados en Tierra Santa”.

—¡Guau!

En Israel, el Sr. Reyes se hizo el desentendido, esperando que yo le rogaría más bien a él para que se los lleve a Estados Unidos, y terminara regalándoselos. El pobre hombre todavía no alcanzaba a leer mis labios (“read my lips”, como dice el apóstol George W. Bush) y a entender la palabra que dice: HOY NO FIO, MAÑANA SI. HOY NO REGALO, MAÑANA SI.

\* \* \*

Yo no quise que este impase afectara la feliz experiencia de nuestro tour en Tierra Santa, de modo que me dispuse a volver al Perú con los tres pesados Paquetazos. Pero había un problema: Después de nuestro tour en Israel proseguiríamos con nuestro tour en Jordania, donde visitaríamos la extraordinaria ciudad de Petra, y luego de atravesar la Península del Sinaí, proseguiríamos a Egipto, para pasar de allí a Turquía, a nuestro

recorrido por las Siete Iglesias del Apocalipsis e incluso la isla de Patmos, donde el Apóstol Juan escribió el Apocalipsis. No era posible andar remolcando todo este pesado cargamento por todo el Medio Oriente.

Pero había una solución: Mi prima Bertha tenía que volver al Perú, tras terminar nuestro recorrido en Israel. Ella regresaría con los del grupo que sólo pagaron por el tour en Israel. A ellos les rogaría que me llevaran los materiales de un Paquetazo a Lima, que de veras era una verdadera carga para ellos.

\* \* \*

De estas cosas estaba conversando con mi prima Bertha en el restaurant del Hotel Hagay junto al Mar de Galilea en la ciudad de Tiberias, mientras tomábamos nuestro desayuno y contemplábamos el Mar de Galilea en un brillante amanecer.

Entonces se aproximó a nosotros Shlómo, nuestro guía israelí, y se quedó *opa* cuando le dije: “Entonces, *Shlómo ha-yaqár*,<sup>2</sup> acabas de ganar, completamente GRATIS un. . . ¡Gran Paquetazo! Te lo entregaremos al final del tour, en la ceremonia de clausura en el Salón de Gala de nuestro Hotel Ramada Renaissance, en Jerusalem después de la entrega de certificados de Ascensión a la Tierra Santa a todos los de nuestro grupo internacional.”

\* \* \*

El segundo paquetazo decidimos mi esposa y yo rifarlo en Jerusalem, tras nuestra cena en el Salón de Gala en el Hotel Ramada Renaissance entre las 70 personas que formaban nuestro grupo en conjunto. Debido a los emotivos comentarios de Shlómo en hebreo, también se incluyeron en la rifa varios representantes del Ministerio de Turismo de Israel y un representante del alcalde de Jerusalem, del Sr. Teddy Kollek, y. . . ¡Te apuesto a que no adivinas quién fue el agraciado!

El agraciado fue. . .

¡A que no adivinas quién fue!

El agraciado fue mi sobrino Iván Valenzuela Chávez, que en ese entonces era un changuito enamorado que estaba empezando sus estudios de medicina en la Universidad Cayetano Heredia en Lima Limón, y ahora es un afamado cirujano esteta en el Hospital Ramón y Cajal de Madrid, el mismo que me ha ofrecido operarme gratis para que mis orejas terminen en punta al estilo de los alienígenas del exoplaneta 0028.

Aquel acontecimiento en Israel marcó su vida de manera radical, porque además de ser un médico famoso, es un joven que ama el estudio de la Biblia y la reflexión teológica, y por añadidura. . . ¡es shilico pata fría!

\* \* \*

---

<sup>2</sup>Querido Shomo.

El tercer Paquetazo mi prima Bertha aceptó amablemente llevármelo de regreso a Lima, porque ella no proseguiría en nuestro tour a Jordania, Egipto y Turquía.

Así yo me movilizaría sin inconvenientes mientras visitábamos Gerash (Gerasa), Petra, Eilat, el Monte Sinaí, el Cairo, Menfis, el Nilo, el baile del vientre, etc.

El Gran Paquetazo que se quedó en Israel cayó en mejores manos, y a la larga, salí ganando porque al año siguiente cuando visité nuevamente Israel al frente de un numeroso grupo de peruanos, ¡adivina quién fue a recibirnos en el Aeropuerto Internacional David Ben Gurión para conducirnos al bus que nos llevaría a nuestro hotel en Tel Aviv!

¡Te apuesto que no adivinas!

\* \* \*

Allí estaba esperándonos Shlomo, que al enterarse de que yo volvía al frente de este nuevo grupo, pidió hacerse cargo del mismo y nos dio la bienvenida en el bus diciendo: “¡Bienvenidos a Israel, una tierra pobre habitada por gente rica!”

Y prosiguió a decir: “Y me alegro de volver a ver a mi amigo, el Dr. Moisés Chávez, que es el escritor que más me impresiona en español y que sabe de Israel mucho, mucho más que yo, porque es graduado de la Universidad Hebrea de Jerusalem. Lo que más me asombra de él son sus *sipurim quetsarim*, sus historias cortas, tanto por su número como por su humor didáctico. Yo puedo considerarlo, sin temor a exagerar, que él es el “Rey de las Sipurim Quetsarím” en todo el mundo, y me he deleitado leyendo sus escritos que forman parte del ‘Gran Paquetazo’. Vosotros sois bienaventurados de tenerle a él como guía e instructor de vuestro grupo de turistas de habla hispana.”

Yo escuché avergonzado sus palabras, y el aplauso y el griterío no se hicieron esperar. De esta manera y con estas palabras empezamos aquel maravilloso tour en Tierra Santa.

\* \* \*

Para mostrarles la apertura y la generosidad de Shlomo, les contaré lo que ocurrió en la cima del Monte de los Olivos, en la Iglesia Pater Noster, en su patio rodeado de pórticos, en cuyas paredes se exhiben grandes paneles en los cuales se encuentra escrito en 50 idiomas la Oración del Señor, el Padrenuestro —por eso se llama así esa iglesia—.

Después de explicarnos lo que representa este lugar santo, nos llevó al panel donde está escrito el Padrenuestro en hebreo, y dijo:

—Esta es la Oración de Jesús en nuestro idioma original, porque Jesús era mi hermano, que digo, mi primo hermano, como ustedes lo saben bien. Y voy a pedir al Dr. Moisés Chávez que nos la lea en hebreo, el idioma de Israel.

Entonces la leí señalando sus líneas con mi dedo índice:

*Abínu she-ba-shamáyim, yitqadásh shmejá  
Tavó maljutéjua; yaaséh retsonjá  
kaashér ba-shamáyim, ken ba-árets.  
Et léjem juquéinu ten lánu ha-yom,  
u-tsláj lánu et jovotéinu,*

*kaashér tsalájnu gam anájnu et jayavéinu.  
 Ve al teviéinu lidéi nisayón  
 ki im jaltséinu min ja-rá  
 ki lejáh ha-mamlajáh, ve-hagburáh ve ha-tiféret  
 le-olméi olamím, amén.*

\* \* \*

Muchos y grandes son los recuerdos de aquel gran tour Israel-Jordania-Egipto-Turquía. Después de un año haría lo mismo con otro grupo que partió conmigo de la ciudad de La Paz, Bolivia. Y ahora empezamos a organizarnos con anticipación para nuestro gran tour en el 2017 para las celebraciones del Jubileo, los 50 años de la liberación y unificación de Jerusalem, la Ciudad del Gran Rey.

Si el Señor no viene antes allí estaremos para recordar la profecía bíblica de que Jerusalem sería pisoteada por los gentiles hasta que se cumpliesen los tiempos de ellos y Jerusalem sería libertada y unificada.

—Pero doctor. . . ¿Me permite una preguntita?

—Claro, Calongo.

—Se trata, más bien, de un modesto comentario, doc. . .

—¡Sale caliente!

—Por lo que veo usted se refiere a los tres “Paquetazos” como “los Tres Chiflados”. ¿No le parece, más bien, que el único chiflado de esta historia es usted? ¡Llevar tres Paquetazos a Israel, cuando de allá nos vino el Gran Paquetazo en primer lugar!

## ¡El Gran Paquetazo!



**Por la Democratización  
 de la Educación Teológica**

## INTRODUCCION TOUR CBUP EN TIERRA SANTA PREPARATIVOS

El material que presentamos a continuación ha sido especialmente diseñado para el Curso Maratónico, “Viaje imaginario a Tierra Santa” organizado por el Centro de Estudios Bíblicos “Casiodoro de Reina” (CEBCAR) y la California Biblical University of Peru como parte de los preparativos para el Gran Tour CEBCAR-CBUP en el otoño del 2012. Se considera este tiempo como “estación baja” de turismo, por lo cual los costos son más bajos y asequibles a nuestros viajeros.

Algo providencial se ha implementado en estos últimos tiempos: La posibilidad de volar directamente desde América del Sur a la Tierra Santa sin ninguna escala en la Unión Europea. Esto es posible mediante los poderosos jets Boeing 777-200 de El-Al, las aerolíneas de bandera israelí. El vuelo parte de Sao Paulo, Brasil, y después de 16 horas estamos besando Tierra Santa.

\* \* \*

El Dr. Moisés Chávez, nuestro guía, es arqueólogo bíblico graduado en la Universidad Hebrea de Jerusalem, la universidad más importante del mundo, que tendremos ocasión de visitar en su emplazamiento de Har Ha-Tsofim o Monte Scopus. El es también editor de la *Biblia Decodificada* y de la Biblia Reina-Valera Actualizada (RVA) que constituyen la más importante guía turística para el mundo de la Biblia.

Nuestro agente de viajes es la empresa Daniel Service Ltda, cuyo gerente general es el Sr. Abel Jarmusz L., y tiene conexiones con El Al, Korean Air, DHL, Western Union, Visión Mundo – Representaciones y Turismo, Seguros Assist, etc. La dirección es: Avenida Montenegro No. 1066, Bloque J-8, San Miguel, Tel/Fax 277-5680, 277-2318, 279-1461. Email: [kubus@entelnet.bo](mailto:kubus@entelnet.bo) – Casilla 2014, La Paz, Bolivia.

No sólo por su énfasis en el estudio nuestro tour deja de ser placentero y cargado de experiencias inolvidables. A manera de ilustración mencionamos el emotivo acontecimiento de la unión matrimonial o la renovación de votos matrimoniales en Caná de Galilea, en el lugar donde Jesús honró con su presencia el tono para celebrar la unión de una pareja que se amaba. Para varios de nuestros participantes el tour de la CBUP bien puede ser. . . ¡una inolvidable luna de miel!

\* \* \*

Ascender a Sión, es decir, viajar a Jerusalem y a Israel es el sueño dorado de quienes nos identificamos con las enseñanzas de la Biblia y con las grandes cosas que Dios está haciendo en la Tierra de Israel en nuestro tiempo.

Instamos a la comunidad de la CBUP a aprovechar esta oportunidad de estudio bíblico altamente especializado y concentrado en tan sólo tres semanas, pues su valor es asequible e Israel no está en otro planeta.

*¡Venid, subamos al monte de YHVH,  
porque de Sión saldrá la Torah,  
y de Jerusalem la palabra de YHVH  
(Isaías 23)*

## **EMPECEMOS POR CAPACITARNOS**

El material de la presente separata académica ha sido diseñado para capacitar a quienes forman parte del grupo de la CBUP en su tour a Tierra Santa.

—Respecto de las expectativas que tenemos con relación a nuestro re-encuentro con el Señor. . . ¡bien podría ocurrir cuando nos encontremos allá!

—¡Y sin necesidad de ser raptados en el rapto, como esperan los mentecatos!

Cinco son las separatas académicas del CEBCAR que responderán a tus inquietudes respecto de nuestro Tour CBUP en Tierra Santa:

1. Geografía Bíblica
2. Historia de Israel
3. Arqueología Bíblica
4. Israel, Reloj de Dios
5. Hebreo Bíblico

Y si usted se inscribe con la debida anticipación, le obsequiaremos un ejemplar de la *Biblia Decodificada*, que será el principal manual de nuestro tour.

—¡Equivale a un regalo de palos verdes que le caerán el lugares deliciosos, directamente del cielo!

—¿A qué te refieres, Calongo?

—Al valor monetario de tu regalo. Como dice la Palabra en el Salmo 16:6: “¡Las cuerdas me cayeron en lugares deleitosos!

## **CONOCIENDO LA TIERRA SANTA**

### **Su dependencia de las lluvias del cielo**

La Biblia describe la naturaleza geológica de la región montañosa del territorio de Israel, de la siguiente manera: “La tierra a la cual cruzas para tomarla en posesión es una tierra de montes y de valles, que bebe el agua de la lluvia del cielo” (Deuteronomio 11:11).

A simple vista, estas palabras parecerían superficiales, ya que Israel no es la única tierra en el planeta que “bebe” el agua de las lluvias del cielo. ¿Acaso no hace lo mismo la tierra de Iquitos?

Sin embargo, estas palabras encierran cierta información importante acerca de las características geológicas de la Tierra de Israel.

Para empezar, estas palabras remarcan la diferencia con la tierra de Egipto que los israelitas estaban a punto de dejar. Allá la fertilidad del valle del Nilo se debe a una compleja red de irrigación mediante canales y acequias que salen del Nilo. Esto es todo lo que conocen los egipcios, en cuyo territorio es desconocida la lluvia.

Pero, ¿qué hace a la Tierra Prometida una tierra diferente de todas las demás tierras que también son fertilizadas por la lluvia que cae del cielo?


\* \* \*

La exploración geológica del suelo de Israel en tiempos modernos nos ha dado la respuesta a esta pregunta: El área montañosa de Israel, con excepción de Galilea, es de naturaleza calcárea suave, lo cual hace que en su subsuelo se formen depósitos de agua tan grandes como lagunas y lagos, fruto de la succión del agua que la roca calcárea ejerce hacia el subsuelo al mismo tiempo que una mínima cantidad de agua se evapora para volver a caer en forma de lluvia.

Este tipo de acumulación de aguas en el interior de depósitos calcáreos se conoce en geología con el nombre de “aguas cársticas”.

En los tiempos bíblicos se ignoraba la existencia de estos depósitos de agua y en caso de una grave sequía no se podía recurrir a ellos aunque estuvieran a pocos metros de profundidad. Pero en el moderno Estado de Israel, tras detectar la presencia de agua mediante recursos tecnológicos de avanzada, sólo bastaría perforar acertadamente uno o centenares de pozos, a la manera de los pozos petrolíferos, de acuerdo a la necesidad potencial.

Antiguamente no se sabía explicar la verdadera naturaleza de los manantiales, lo que añadía al misterio de que nunca se agotan. En realidad, los manantiales son escapes de agua en lugares donde el declive de algún monte corta alguno de los accesos a una concentración de aguas subterráneas, como lo indica el gráfico a continuación:



Un buen ejemplo de este fenómeno es el manantial de Guijón, en el declive sur oriental de la Ciudad de David, al sur de Jerusalem amurallada o Ir Atiqáh. Desde tiempos inmemoriales y hasta nuestros días lanza agua a borbotones, como lanza sangre el corazón; de allí su nombre hebreo, Guijón, que significa “borbotón”.



La ubicación de este manantial indica, como vislumbra el gran profeta Ezequiel, quien era ingeniero civil, que en el subsuelo de Jerusalem hay un depósito de agua que de repente podría aflorar y correr por los agrestes parajes del desierto de Judá hasta el Mar Muerto.

Dice el profeta Ezequiel: “Estas aguas van a la región del oriente; descenderán al Araváh y llegarán al mar, a las aguas saladas. Y las aguas serán saneadas” (Ezequiel 47:8).

El fácil acceso al agua ha sido el factor principal para la distribución de los asentamientos humanos en los tiempos bíblicos; por eso los manantiales son los mejores indicadores de la presencia de restos arqueológicos en sus cercanías, en una determinada área geográfica de Israel.

### Su relación exacta con el Texto Sagrado

Conocer bien la Tierra de Israel es muy útil para nuestra comprensión de la Biblia.

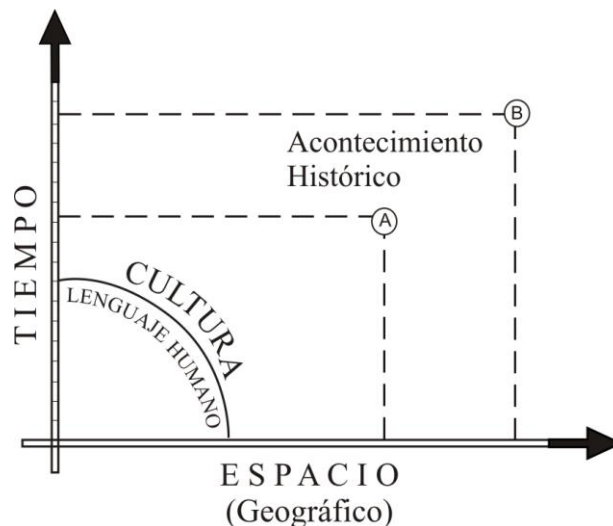
El estudio del escenario geográfico de los acontecimientos bíblicos es posible porque la Biblia es un documento histórico, no un mero producto de la imaginación de escritores geniales. La Biblia no es una novela, ni es ciencia ficción.

¿Qué significa que la Biblia es un documento histórico?

Significa que ha sido producida en el tiempo, en el espacio geográfico y en lenguaje humano.

El lenguaje humano, en este caso, el hebreo, a partir del cual la Biblia ha sido traducida a más de mil idiomas, es el principal factor de un fenómeno más complejo que en la antropología se conoce como “cultura”.

Estos conceptos son ilustrados por el siguiente gráfico:



La Biblia narra acontecimientos que realmente ocurrieron en un determinado período de la historia; esto es indicado por el término “tiempo”. También ocurrieron en un determinado emplazamiento geográfico o “espacio”. Y en un determinado contexto cultural determinado por el idioma original, el hebreo.

La información geográfica que aporta la Biblia puede ser verificada en el mapa.

YHVH Dios de Israel no ha escogido esta tierra, sino más bien la ha condicionado con miles y millones de años de anticipación para hacerla el escenario perfecto de los acontecimientos que tendrían lugar en este lugar.

Se trata de una tierra relativamente pequeña, pero suficientemente espaciosa para el desarrollo de los planes de Dios. Si quieres saber de qué tamaño es, sólo tiene 28.250 kilómetros cuadrados. Estados Unidos tiene 9.980.000, casi 10 millones de kilómetros cuadrados, o sea, es 320 veces más grande que la Tierra de Israel. Y Rusia, el país más grande del mundo, que casi tiene el doble de superficie de Estados Unidos, es 640 veces más grande que Israel. El Perú es 35 veces más grande que Israel.

Por eso, porque la Tierra Santa es pequeña, te garantizo que en diez días vas a poder ver todo el país.

### **Su relación con el escenario cósmico**

La característica física más sobresaliente del escenario geográfico de la Tierra Santa es el valle del río Jordán que corre de norte a sur hasta desembocar en el Mar Muerto.

Más al sur del Mar Muerto está el valle del Araváh, que es árido y reseco, y se extiende hasta el golfo de Eilat en el Mar Rojo, que es un brazo del Océano Indico.

Mira, es una tierra tan pequeña, y tiene costas en dos océanos: El Mar Mediterráneo que la conecta con el Océano Atlántico, y el Océano Indico, que la conecta con el Océano Pacífico.

Ambos, el valle del Jordán y el Araváh, forman parte del valle de la Gran Hendedura (inglés: *The Great Rift Valley*), que ha sido producido por una enorme falla geológica hace millones de años.

Esta falla geológica ha producido todo el valle del Jordán, el lago Kinéret (o Mar de Galilea), el Mar Muerto y la Llanura del Araváh. Pero todo esto es sólo una parte minúscula de la enorme hendedura de la Tierra que ha producido también la Península del Sinaí, el Mar Rojo, el Golfo de Adén, y los lagos de la región oriental del Africa, hasta el lago Nyasa entre Malawi y Mozambique.

En su parte asiática, el valle de la Gran Hendedura, que según los científicos se sigue ampliando de manera casi imperceptible para el ser humano que habita este bello planeta, ha formado una geografía que serviría de escenario a los acontecimientos de la historia bíblica.

\* \* \*

Pero así de grande que nos pueda parecer el valle de la Gran Hendedura, es minúsculo comparado con el escenario intercontinental, con la redondez de nuestro planeta, con su distancia de la Luna y de los demás planetas, de nuestra estrella el Sol, y de otras estrellas de nuestro universo. Pero todo, todito, todo se ajusta a la perfección de los planes de Dios en el tiempo y en el espacio, para preparar el escenario de la actuación de Jesús el Mesías, la persona por cuya razón llamamos a esta tierra, Tierra Santa, y a Jerusalem la Ciudad Santa, y a su Palabra escrita traducida a nuestro idioma español, la Santa Biblia.

El mundo de la Biblia, es decir, el área geográfica que ha servido de escenario a la historia bíblica, abarca todo el Medio Oriente. Sin embargo, la Biblia se refiere esporádicamente a países en áreas más distantes, como Libia en Africa del Norte, y España en el extremo occidental de Europa, y la India en el Asia Central, y Armenia en el norte, y Etiopía en el sur.

En el centro se encuentra la Tierra Santa que puede ser considerada el centro del mundo porque siempre ha estado en el centro álgido del choque de los imperios mundiales, y de Oriente y Occidente, que tiene mucho que ver con la producción de la Biblia y el desarrollo de los planes misionológicos de Dios.

Es más: Jerusalem es el centro del universo en lo que a los planes de Dios se refiere.

### **LA MEDIA LUNA FERTIL**

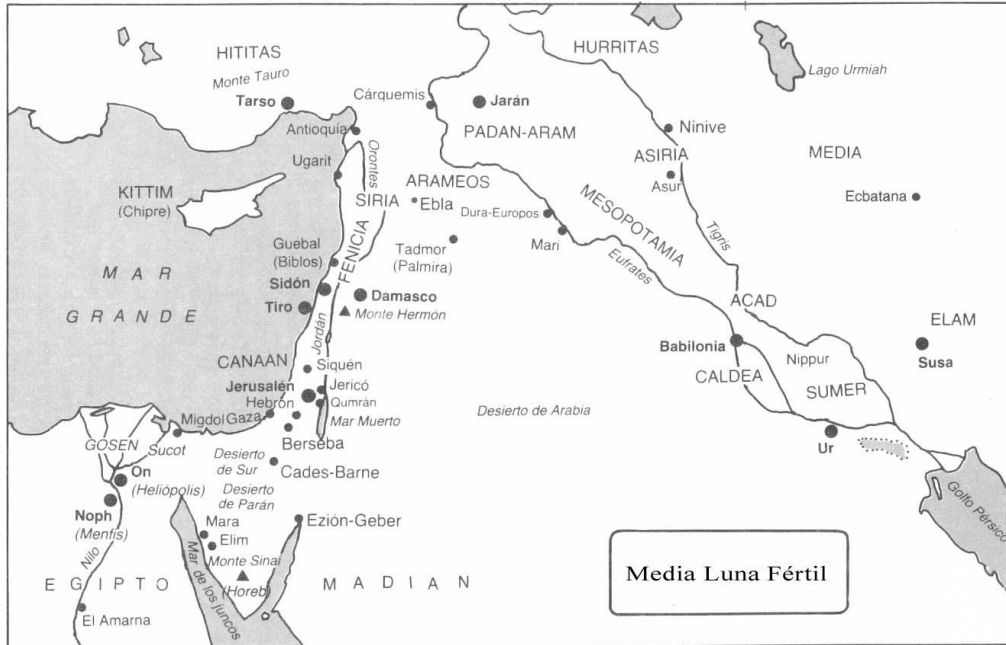
Dentro del Medio Oriente, el área que tiene una relación más estrecha con la historia bíblica es conocida como “la Media Luna Fértil”, por semejarse a una media luna con sus extremos al oriente y al occidente.

La Media Luna Fértil es un área de lluvias, ríos, manantiales e intensa actividad agraria y comercial que empieza en el oriente en las tierras bajas de Mesopotamia, contiguas al Golfo Pérsico (en la actual Irak) y termina en occidente en la Tierra de Israel.

La Media Luna Fértil ha sido atravesada desde los tiempos bíblicos por las rutas internacionales que han mantenido comunicadas a las potencias en los dos extremos de dicha región: Asiria y Babilonia en el nor-oriente, y Egipto en el sur occidente.

El motivo de la “media luna” ha llegado a ser símbolo religioso del pueblo musulmán.

En el mapa a continuación, se muestra la Media Luna Fértil, que empieza en el sur de Mesopotamia y sigue al norte para descender luego hacia el sur, hasta la Tierra de Israel:



La región de la Media Luna Fértil ha sido el escenario del surgimiento de nuestra civilización. Aquí se desarrolló la escritura, ideográfica en Egipto, silábica en Mesopotamia, y alfabética en la tierra de Canaán.

Sin duda, todo este proceso cultural conduce a un objetivo principal de nuestro buen Dios: Darnos su Palabra escrita.

## LA TIERRA DE CANAAN

El área central del mundo de la Biblia es la Tierra de Israel, que en tiempos más antiguos era llamada “Tierra de Canaán”.

Según la concepción de los antiguos imperios de Mesopotamia y de Egipto, la tierra de Canaán abarcaba la región de la cuenca del Mediterráneo al occidente del río Jordán, desde el río Euphrates por el norte hasta el comienzo de la Península del Sinaí por el sur.

Varios grupos étnicos poblaban esta región, todos de diferente origen, pero emparentados por un idioma común, el cananeo.

Uno de esos grupos étnicos, quizás el último en integrarse a esta región fue el pueblo de Israel cuyo idioma, el hebreo, está lingüísticamente emparentado con el cananeo, idioma que ha sido restaurado a partir de sus fuentes epigráficas que nos revelan muchas cosas interesantes acerca de los habitantes de Ugarit, de Sidón, de Tiro, de los heteos, amorreos, ferezeos, heveos y jebuseos, en gran parte enclaves étnicos de procedencia extranjera, como los mismos hijos de Israel.

La región al oriente del río Jordán no era considerada Canaán o la Tierra Prometida de los hijos de Israel, aunque en un tiempo de su historia formaron parte de los reinos de Judá e Israel. En esa región se desarrollaron reinos, como en reino de Bashán, el reino de los Amorreos, el reino de los Amonitas, el reino de Moab, el reino de Edom cuya capital se llamaba en cananeo, Sela, que significa “roca” y que los griegos tradujeron a “Petra”, una ciudad misteriosa que parece de otro planeta y que visitaremos en nuestro tour a Jordania.

Petra, así como Macchupicchu ha sido declarada una maravilla del mundo.

## **DESCRIPCION DE LA TIERRA SANTA**

La Tierra Santa se compone de regiones bien demarcadas que visitaremos todas en nuestro tour. Ellas son, de norte a sur:

### **Galilea**

Galilea, al norte, se extiende desde el Mar Mediterráneo hasta la parte norte del valle del Jordán y el lago Kinéret o Mar de Galilea. Su suelo está formado por acumulaciones de roca de basalto de origen volcánico y de color negro.

Galilea era llamada despectivamente por los judíos, “Galilea de los gentiles”, porque su población era mayormente gentilíca. Pero este escenario escogió Jesús para desarrollar su labor misionológica y el entrenamiento de sus discípulos. Como dice el apóstol Melcochita: Jesús se propuso matar dos pájaros de un solo tiro: En Galilea podía anunciar el evangelio a judíos y a gentiles juntamente.

### **El valle de Jezreel**

El valle de Jezreel interrumpe la continuidad de la cadena de montes de Galilea al norte con la cadena de montes que atraviesa los territorios de Samaria y Judea al sur.

Esta es una región plana de alta productividad agraria interrumpida por uno que otro monte aislado, como el monte Tabor (considerado el Monte de la Transfiguración) y el monte Meguido, formado por la superposición de 17 estratos arqueológicos que demuestran que este lugar, por controlar todo el valle, fue escenario de sangrientas batallas a lo largo de su historia por lo que muchos pueblos intentaron asegurarse de su control.

El valle de Jezreel también se llama “del monte de Meguido” (hebreo: *Har Meguido*), y de este nombre deriva el apelativo, Harmagedón, como escenario profético de la última batalla entre las fuerzas del bien y las fuerzas del mal, con el final triunfo del bien.

Si el nombre, Harmagedón, es simbólico y se refiere al Estado de Israel, por cuanto está en el centro de su territorio) entonces la profecía apocalíptica del Harmagedón ya ha tenido su cumplimiento en la historia: Es la Guerra de los Seis Días cuando la Unión Soviética lanzó a los países vecinos a una guerra destinada a destruir a Israel. Y por cierto, le salió el tiro por la culata.

## **La región montañosa de Samaria y Judá**

Los montes de Samaria y de Judá se extienden de norte a sur desde el valle de Jezreel hasta el comienzo del Négev. Esta es una región fértil, aunque muy accidentada. Su suelo está formado por formaciones rocosas calcáreas que permiten la acumulación de las aguas de la lluvia en depósitos subterráneos que a veces afloran en la superficie en los manantiales. Estas acumulaciones de aguas subterráneas son conocidas en geología como “aguas cársticas”.

## **El valle del Jordán**

El valle del Jordán se extiende tanto al norte como al sur del Mar de Galilea hasta su desembocadura en el Mar Muerto, separando las regiones de Transjordania, al oriente del Jordán, y Cisjordania, al occidente del Jordán. La mayor parte del valle conquistó Israel en la Guerra de los Seis Días en 1967 cuando el TSAJAL, el Ejército de Defensa de Israel logró tomar control de toda la región hasta el río Jordán.

Visitaremos el valle del Jordán de un extremo a otro, y veremos cómo el escenario árido y erosionado, con excepción de la angosta franja junto al río, ha sido transformado en un vergel gracias a los asentamientos agrarios que Israel ha establecido de norte a sur y que transforman el desierto en un jardín lleno de colorido.

Visitaremos Mejolah, en el cruce de las autopistas 90 y 578.

Sobre la autopista 90 veremos Sdemot Mejolah, Argamán, Masúa, Yafit, Tomer, Guilgal, Netiv Ha-guedud, Naarán, Naómi y Ein Hogla.

Sobre la autopista 578 veremos Rotem, Mashkiót, Jemdat, Roí, Beqaót, Jamra.

Sobre la autopista 508 veremos Mejorah y Guitit.

Sobre la autopista 505 veremos Maaléh Efraím y Petsael.

Y sobre la autopista 1 veremos Bet Ha-araváh (Betábara), Almog y Mizpéh Yeríjo.

La parte sur de este recorrido atraviesa el desierto de Judá.

¡Una excelente demostración de cómo el desierto se transforma en un vergel!

## **El Mar Muerto**

En las costas del Mar Muerto, junto a Ein-guédi tomaremos un refrescante baño en las aguas de este extraño mar donde es imposible que haya vida debido a su alta salinidad.

También podremos cubrir nuestros cuerpos a la manera de Cleopatra con el lodo negro medicinal que abunda en el fondo del Mar Muerto. Este lodo, el famoso Black Mud de la cosmética moderna tiene propiedades milagrosas que hacen rejuvenecer a los turistas.

## **El Araváh**

El Araváh es el valle desértico que se extiende desde la región sur de la cuenca del Jordán hasta el golfo de Eilat.

Se estima que un hundimiento del Araváh contiguo al lado sur del Mar Muerto se produjo en el segundo milenio antes de Cristo, en los días del padre Abraham, ocasionando la desaparición de varias ciudades, entre ellas Sodoma y Gomorra, y la extensión de la superficie del Mar Muerto hacia el sur.

El reverdecimiento del Araváh ha sido el reto más grande de Israel, porque en esta zona no hay agua, salvo escasos pozos estacionales. La razón es que está flanqueada por el desierto del Néguev al occidente y las montañas de Edom al oriente, ya en territorio de Jordania.

Con agua llevada del norte de Israel mediante tuberías a manera de pipelines, se ha logrado dar vida a asentamientos agrarios extensos que visitaremos de norte a sur: Eintamar, Neót ha-kikár, Ir Ovót, Idán, Jatséva, Ein Yáhav. Sapir, Tsofár, Tsuquím, Parán, Fondak 101, Yajél, Lotán, Ketúrah, Gofrít, Yotvata, Sémer, Elifaz y Beer Orah.

## **La llanura de Sharón**

La llanura de Sharón es la llanura fértil más amplia del territorio de Israel, al lado occidental de la región montañosa de Samaria y Judá, hasta su extremo norte en las faldas de la cadena montañosa del Karmél o Monte Carmelo.

Atravesaremos la bella llanura de Sharón, recordando las palabras románticas del poema de Cantar de los Cantares: “Yo soy la rosa de Sharón y el lirio de los valles” (Cantares 2:1).

La llanura de Sharón es una de las regiones más extensas y fértiles de Israel. Aquí apreciaremos los logros de la agricultura moderna que califica con méritos al Estado de Israel en medio de muchas otras naciones.

## **REPENTINO SURGIMIENTO DE SION**

Cuando parecía que el pueblo de Israel sería borrado del planeta en los días de la Segunda Guerra Mundial, ocurrió el portentoso cumplimiento de las profecías.

El nacimiento de una nación en un día, en un instante, como lo expresa Isaías 66:8, sin duda se refiere a la declaración de la Independencia de Israel el 5 de Iyar de 1948.

Las palabras de Isaías 66:7 y siguientes, que en la *Biblia Decodificada* del Dr. Moisés Chávez tienen como título editorial “Repentino surgimiento de Sión”, no encuentran otro acontecimiento que encuadre en la historia aparte de la Declaración de la Independencia de Israel y el nacimiento del Estado judío en 1948.

Veamos las palabras del Profeta:

*¡Antes que estuviere de parto, dio a luz un hijo!  
 ¡Antes que le viniesen los dolores, dio a luz un varón!  
 ¿Quién ha oído cosa semejante?  
 ¿Quién ha visto tales cosas?*

*¿Podrá nacer un país en un solo día?  
 ¿Nacerá una nación en un instante?  
 Pues en cuanto Sión estuvo de parto,  
 dio a luz sus hijos.*

*“Yo que abro la matriz,  
 ¿no haré dar a luz?”,  
 ha dicho YHVH.  
 “Yo que hago nacer,  
 ¿la habré de cerrar?”,  
 ha dicho tu Dios:*

*¡Alegráos con Jerusalem  
 y gozaos con ella  
 todos los que la amáis!  
 Regocijáos todos los que estáis  
 de duelo por ella.*

Sin lugar a dudas, las palabras de Isaías aluden al día 14 de Mayo de 1948, cuando al terminar el Mandato Británico, los representantes del pueblo judío proclamaron el establecimiento del Estado de Israel en el área que le fue asignada el 29 de noviembre de 1947 por la Asamblea General de la Organización de Naciones Unidas. De esta manera el pueblo judío surge legalmente como un Estado sobre un territorio reconocido por el fórum de las naciones del mundo. Se trataba de un territorio muy pequeño, aproximadamente la mitad del territorio al occidente del río Jordán.

El resto del territorio estaba a disposición del pueblo palestino, el cual también tuvo la oportunidad de declarar su independencia y surgir como un estado a partir de la repartición efectuada por la ONU en 1947. Pero los palestinos y las naciones árabes vecinas no aceptaron la repartición, lo cual ha hecho que el pueblo palestino no alcanzara a ser un estado hasta el día de hoy, y quien sabe nunca lo alcanzará. Se parece, pues, el pueblo palestino al hijo no sabio o “torpe que no se presenta al tiempo de nacer”, como dice analógicamente el profeta Oseas 13:13.

\* \* \*

La razón para no aceptar la repartición del territorio en un estado judío y otro palestino fue la convicción del mundo árabe de que haciendo caso omiso de la ONU podrían destruir el naciente Estado de Israel mediante una guerra de exterminio.

Menos de 24 horas después de la lectura del Acta de Independencia de Israel por David Ben Gurión, los ejércitos de cinco países árabes (la República Árabe Unida o Egipto,



Jordania, Siria, Irak y Arabia Saudita) invadieron el naciente Estado judío, dando inicio a lo que pasó a ser la Guerra de la Independencia de Israel, que en forma intermitente duró por más de un año.

Hacia fines de julio de 1949 se firmaron con separado por todos los países árabes vecinos acuerdos de armisticio basados en las líneas de cese de fuego.

Si contamos los meses desde la fecha de la aprobación de la moción de repartición del territorio en dos estados, uno judío y otro palestino (29 de noviembre de 1947), y la fecha del término del Mandato Británico (14 de Mayo de 1948), veremos que habían transcurrido unos escasos seis meses, por lo que cobran sentido las palabras proféticas de que antes de que Sión estuviese de parto, es decir, antes de los nueve meses, dio a luz un hijo varón. Por lo general el parto es a los nueve meses de la concepción.

El instante del nacimiento de una nación, sin duda se refiere a la lectura del Acta de Independencia y al anuncio del nacimiento de Israel como Estado moderno.

## **EL MUDO TESTIMONIO DE LAS PIEDRAS**

Las grandes excavaciones arqueológicas constituyen un fenómeno propio del Siglo 20 que ha visto el desarrollo de la arqueología como ciencia bíblica. Particularmente, los descubrimientos realizados en la Tierra de Israel han incentivado el nacionalismo y la conciencia de Israel y de la Tierra de Israel como que conforman un todo indisoluble.

Tales descubrimientos destacan los testimonios de la presencia israelita que data desde el Período de la conquista de Canaán. El mismo testimonio proyectan las excavaciones en las inmediaciones del Monte del Templo o Monte Mória, el descubrimiento de los Rollos del Mar Muerto y la apertura del túnel de Jerusalem, que es la mayor demostración de que Jerusalem, más que una ciudad árabe es una ciudad judía.

\* \* \*

Hace varios años, mientras era un estudiante en la Facultad de Arqueología en la Universidad Hebrea de Jerusalem, tuve la grata visita de un peruano prominente, el Dr. Samuel Escobar. Le llevé a visitar varios lugares donde en esos días realizaba mis prácticas de campo. Es así como entramos en el área de las excavaciones en la Torre de David, área del emplazamiento del antiguo palacio del rey Herodes, junto a la Puerta de Yafo (o Jope). Entonces un compañero de la facultad, llamado David Davis, al verme entrar al área de las excavaciones con Samuel Escobar, me llamó muy emocionado y me dijo:

—¡Móshe! ¡Hemos llegado en la excavación hasta los estratos del Período de Hierro!

Le pregunté:

—¿Y cómo puedes estar tan seguro de ello?

Entonces él me alcanzó unos minúsculos fragmentos de cerámica con unos rasgos casi invisibles, y al verlos quedé convencido que David Davis tenía razón.

\* \* \*

El Dr. Samuel Escobar estaba pálido de asombro. Después de todo, cómo podría yo leer el testimonio cronológico de unos simples fragmentos de tiesto?

El Dr. Escobar me ajochó con sus preguntas:

—¿A qué se debe tanta alegría con respecto al “Período de Hierro”?

Respondí:

—Si ocurre que se ha llegado a dar con restos del Período de Hierro Fase I, entonces estamos sobre los antiguos vestigios de la conquista de la tierra de Canaán por los hijos de Israel que salieron de Egipto. Y algunos de tales restos de cerámica son característicos de los que utilizaron los israelitas, lo que constituye la primera evidencia de la presencia israelita en esta tierra que ha llegado a ser de Israel, y en este caso, en Jerusalem. Por eso estos descubrimientos siempre son acompañados de una fuerte dosis de nacionalismo.

—¿Y cómo se sabe que estos fragmentos pertenecen a dicho período?

Respondí:

—Por unas líneas en espiral que sobre la arcilla semi-seca de una vasija se producía mediante el roce de algún objeto pulido, tanto en el interior como en el exterior. Yo pude reconocer ese tipo de decoración en los fragmentos que me alcanzó mi amigo, porque en la Universidad estudiamos tales objetos enteros, como generalmente se encuentran en las tumbas.

Y añadí:

—Los estudiantes de arqueología aprendemos a identificar un objeto a partir de sus fragmentos, por más insignificantes que sean, y con esto hacemos algo que es realmente espectacular: ¡Podemos utilizarlos como indicadores de tiempo!

El Dr. Escobar quedó admirado de este tipo de estudio, y que cosas tan pequeñas e insignificantes puedan ser de tan grande valor.

## **LOS ROLLOS DEL MAR MUERTO**

¿En qué sentido el descubrimiento de los Rollos del Mar Muerto es una señal escatológica del reverdecir del pueblo judío en su territorio?

En el sentido de haber coincidido cronológicamente con el nacimiento del Estado de Israel. De otro modo, el más grande de los tesoros bíblicos hubiera ido a parar al Museo Británico o a algún museo del Reino Hashemita de Jordania, y no a la Universidad Hebrea de Jerusalem, primero, y al Santuario del Libro en el Museo Nacional de Israel, después.

Los Rollos del Mar Muerto, así como otros descubrimientos arqueológicos que testifican la presencia del pueblo judío en esta área del Medio Oriente, constituyen una especie de título de propiedad de esta tierra tan disputada.

Dios no sólo hizo nacer al Estado de Israel, sino que lo acreditó con un espectacular “baby shower”, el más portentoso descubrimiento arqueológico de toda la historia de la humanidad, porque no existe algo más grande que el descubrimiento de los Rollos del Mar Muerto.

\* \* \*

¿A qué se debe su importancia?

A que son los documentos más antiguos de las Escrituras, pues datan del Siglo 2 antes de Cristo y forman una gran biblioteca bíblica, la más antigua que se conoce.

Su descubrimiento en 1947, constituye un indiscutible título de propiedad de la tierra de Israel porque demuestra que el pueblo judío no es extraño a este punto del globo.

Estos rollos fueron descubiertos dentro de unos recipientes de cerámica, de la manera como describe el pasaje de Jeremías 32:13-15, cuyo texto la Biblia RVA ha sido la primera edición de la Biblia en traducir de manera adecuada gracias a este descubrimiento arqueológico. Se trata de un testimonio de Jeremías, respecto de ciertas instrucciones que le dio a su secretario Baruj con relación a los documentos de compra de tierras en Anatot, en las inmediaciones de Jerusalem.

\* \* \*

¿Cómo se produjo tan grande descubrimiento?

Conforme al relato del Dr. Lankester Harding, del Departamento de Antigüedades de Jordania, una de las cabras de un rebaño que pastaba en la meseta que se halla entre las rocosas colinas al occidente del Mar Muerto se extravió. Su pastor se puso a buscarla y vino a dar con una pequeña abertura en el acantilado. No pudo ver nada a causa de la oscuridad que había en el interior. Entonces arrojó una piedra y se llevó el susto de su vida al oír que la piedra pegaba en algo que se rompía con estrépito.

El joven pastor, acompañado de un amigo, se metieron en el boquete, y dentro, con la tenue luz del exterior, pudieron distinguir unos grandes recipientes de cerámica, una de ellas rota por la pedrada.

Al examinar el contenido se encontraron con rollos de pergamino escritos en una escritura que para ellos era ininteligible.

Se repartieron los rollos en partes iguales, y cada uno se fue por su lado a la ciudad de Bet-léjem en busca de compradores de antigüedades.

Finalmente, cuatro de los rollos fueron a parar en la Universidad Hebrea de Jerusalem y los restantes en el monasterio sirio ortodoxo de San Marcos, en Ir Atiqáh, la ciudad amurallada de Jerusalem.

La historia de la manera cómo el resto de los rollos llegaron a ser patrimonio del Estado de Israel puede detenerte la respiración. Gran parte de las negociaciones fueron dirigidas por el destacado arqueólogo israelí Yigael Yadin, que fuera mi profesor en la Universidad Hebrea. En la actualidad este tesoro se encuentra en el Santuario del Libro, en el Museo Nacional de Israel.

\* \* \*

Una réplica fiel del rollo del Profeta Isaías aparece desplegado sobre una pared circular del Santuario del Libro. En un extremo de dicho rollo se encuentran los recipientes de cerámica dentro de los cuales se habían conservado por mucho, mucho tiempo, ¡por dos mil años!

Los Rollos del Muerto originales están conservados allí mismo en un espacio al vacío y con una iluminación especial que los protege de la luz solar. Ellos testifican de la fidelidad del Dios de Israel.

Antes de su descubrimiento, los manuscritos más antiguos que se conocían del Antiguo Testamento eran de alrededor del Siglo 10 de la era cristiana. Por ello, cuando fueron descubiertos los Rollos del Mar Muerto hubo gran consternación a nivel mundial en los círculos teológicos por cuanto por primera vez se estaba ahora en la posición de saber hasta qué punto la transmisión escribal de los documentos sagrados había sido fiel. Había gran expectativa por ver si la Biblia de hace dos mil años era la misma Biblia que tenemos en nuestras manos y consideramos Palabra de Dios.

El examen de los manuscritos del Mar Muerto ha revelado que la Palabra de Dios ha sido transmitida fielmente y la fe del pueblo judío y cristiano ha sido ratificada.

## **EL FLORECIMIENTO DEL DESIERTO**

La Biblia nos habla de cambios ecológicos que se producirían en el desierto de Judá, en la región árida del Araváh y en el Mar Muerto, pueblo a la manifestación visible y gloriosa del Dios de Israel: “Se regocijará el Araváh y florecerá como la rosa”, dice Isaías 35:1.

Esto puede ocurrir tan sólo mediante la consolidación de dos factores: Poder divino y alta tecnología humana. Cuando un factor sea posible, también será posible el otro. Por eso esperamos el surgimiento de manantiales en el desierto y en el Araváh, tanto en el lado occidental del Jordán —en el territorio de Israel—, como en el lado oriental, en el territorio de Jordania.

Un proyecto conjunto de Israel y Jordania, como fruto de la paz, ha sido la fundación de la Universidad del Araváh en el centro de la región más árida del mundo.

\* \* \*

Un cambio ecológico a partir de Jerusalem señala la profecía del Capítulo 47 del libro de Ezequiel. Se trata del surgimiento de un nuevo manantial en la base del monte Mória, donde estuvieron los edificios del Templo de Dios. Debido a su caudal, este manantial se convertiría en un arroyo y luego en un río que llevaría sanidad a las aguas del Mar Muerto.

En medio del inevitable proceso de disminución de su nivel de agua, hablar de la resurrección del Mar Muerto parecería absurdo, pero eso está a punto de ser realidad una vez que una tubería remplace la pérdida de agua llevando agua desde el Mar Rojo.

Este proyecto está en perspectiva para los países más interesados, Israel y Jordania, pero no se descarta el cumplimiento de la profecía de Ezequiel, aunque sea de manera simbólica, cuando el agua que surja del subsuelo del templo alcance la costa del Mar Muerto simultáneamente con el proyecto de ingeniería que acabamos de referir.

No tendría que ser mucha agua y no tendría necesariamente que entrar al Mar Muerto, sino solamente nutrir un criadero de peces en las inmediaciones, ¡y profecía cumplida!

Estas cosas relacionadas con las profecías se vienen manifestando en Israel.

\* \* \*

El retorno de los descendientes de Israel a su territorio ha contribuido grandemente a la restauración de la flora y la fauna mediante una intensa política de reforestación y de condicionamiento de la tierra para la agricultura. Este programa ha sido llevado a cabo gracias a dos organismos o fondos de reconstrucción nacional, como son el Keren Kayémet y el Kerem Ha-yesód.

Hasta la Guerra de los Seis Días en 1967 era muy notoria la demarcación entre la parte de la tierra en control de los judíos y la tierra bajo control de Jordania y los palestinos. Dicha demarcación se vino a llamar *qav ha-yaróq*, “la línea verde”, ya que la parte bajo la administración de Israel era de color verde a causa de la reforestación y la intensa actividad agraria, y la parte bajo la administración de Jordania era descarpada, deforestada y altamente erosionada.

\* \* \*

Gran importancia en el proceso de reforestación ha tenido la construcción por parte del gobierno de Israel del Gran Canal para la distribución de las aguas de la reserva del Mar de Galilea, en todo el territorio de Israel, hasta en el mismo desierto del Néguev.

A partir de la liberación del territorio de Samaria o Cisjordania, Israel ha llevado una intensa política de reforestación del territorio. Esto ha producido un gran cambio ecológico a la par de la irrigación y la reforestación del territorio occidental de Jordania con el desvío de las aguas del río Yarmuj de su desembocadura en el río Jordán. Esta empresa de irrigación en Jordania está haciendo ahora reverdecer la cuenca oriental del Jordán, incrementando las lluvias y la consecuente explotación agrícola.

Estos cambios están haciendo reverdecer y florecer el desolado escenario de los acontecimientos escatológicos.

\* \* \*

El Araváh es la zona más árida del mundo, y su nombre significa justamente eso, “árida, y nada en el mundo la podría cambiar. Sin embargo, los antiguos profetas de Israel han predicho portentosos cambios ecológicos en esta región en la antesala de la manifestación visible del Dios de Israel.

Veamos lo que dice el profeta Isaías:

*Se alegrarán el desierto y el sequedal. Se regocijará el Araváh, y florecerá como la rosa. Florecerá profusamente; se regocijará en gran manera y cantará con júbilo. Le será dada la gloria del Líbano, la majestad del Karmel y del Sharón. Ellos verán la gloria del Señor, la majestad de nuestro Dios.*

*Fortaleced las manos débiles; afirmad las rodillas vacilantes. Decid a los de corazón apocado: “¡Fortaleceos! ¡No temáis! He aquí que vuestro Dios viene con venganza y retribución divina. El mismo vendrá y os salvará.”*

*Entonces serán abiertos los ojos de los ciegos, y los oídos de los sordos se destaparán. Entonces el cojo saltará como un venado, y cantará la lengua del mudo; porque aguas irrumpirán en el desierto y torrentes en el Araváh. La arena candente se convertirá en laguna; y el sequedal en manantiales de agua. En la morada de los chacales habrá pastizales, y área de cañaverales y juncos.*

*Habrá allí una calzada a la cual se llamará, “Camino de Santidad”. No pasará por ella ningún impuro. Será para los que siguen el camino, y los simples no se desviarán.*

*Allí no habrá leones; no subirán por ella fieras voraces, ni se encontrarán allí. Y caminarán por allí los redimidos; los rescatados de YHVH volverán y entrarán a Sión con cánticos. Y sobre sus cabezas habrá alegría perpetua. Alcanzarán gozo y alegría, y huirán la tristeza y el gemido.*

\* \* \*

El Araváh ha comenzado a reverdecer y a florecer, gracias a la explotación de los recursos termales y medicinales de los manantiales contiguos a la costa occidental del Mar Muerto, como son Ein-boqeq, Ein-guédi y Ein-feshjah. También es muy importante el incremento agrícola en el veterado quibuts de Einguédi y en los más recientes quibutsim de Deragot y Qhalia, que están contribuyendo a dar vida a los desolados parajes del Mar Muerto.

En varios lugares, incluido el inhóspito escenario de Sodoma, se hacen experimentos científicos para lograr productos agrícolas justamente en este lugar de desolación y retos.

Pero Israel ya no está solo en su esfuerzo por hacer reverdecer el Araváh. Para confirmar que es Dios quien produce los acontecimientos hacia el cumplimiento de su Palabra, la reciente firma del Tratado de Paz entre Israel y Jordania, ha tenido lugar, justamente en el extremo sur del Araváh, en un lugar intermedio entre el puerto israelí de Eilat y el puerto jordano de Aqava. Dicho tratado, firmado por el Primer Ministro de Israel Isaac Rabin y el Primer Ministro de Jordania, Majadali, el 26 de octubre de 1994, garantiza el cumplimiento de las profecías respecto del florecimiento del Araváh, porque en una de sus cláusulas ambos países se comprometen a hacer que reverdezca y llegue a florecer el Araváh.

\* \* \*

Como una gran gota de rocío en el gran desierto nos llega la noticia de que a partir del año 2003 se llevará a cabo el proyecto conjunto de Israel y Jordania para establecer en medio del Araváh, la Universidad del Araváh, la cual está destinada a proveer las pautas científicas para hacer realidad la expectativa de hacer florecer esta región la más inhóspita del mundo. Esta universidad viene siendo implementada por los dos países en el Araváh, a la altura de las ruinas de Petra.

Sin embargo, todas estas cosas no son nada en comparación con los que los antiguos profetas de Israel vislumbraron y que a causa de la aparente imposibilidad de que ocurriera de manera literal fue interpretada tan sólo como una sublime figura literaria de la experiencia espiritual de la redención.

## EL BOOM DEL TURISMO

Mientras tanto, otro fenómeno interesante también viene desarrollándose respecto de Jerusalem y el actual movimiento turístico.

El profeta Zacarías predice que en tiempos escatológicos se incrementaría un movimiento de peregrinación de los pueblos gentílicos a Jerusalem, y que la festividad o época del año que sería la ocasión propicia para ello sería la fiesta de Sukót o Tabernáculos, entre octubre y noviembre.

¿Por qué, casualmente, esta festividad sería la favorita, y no la Pascua, de tanto arraigo cristiano con su vinculación con la Semana Santa?

Antes de dar respuesta al enigma, veamos lo que dice el profeta Zacarías 14:16-18:

*Todos los que queden de los pueblos que hayan subido contra Jerusalem, subirán de año en año para adorar al Rey, YHVH de los Ejércitos, y para celebrar la fiesta de Sukót.*

*Acontecerá que sobre aquellas familias de la Tierra que no suban a Jerusalem para adorar al Rey, YHVH de los Ejércitos, no vendrá la lluvia. Y si la familia de Egipto no sube ni acude, vendrá sobre ellos la plaga con que YHVH golpeará a los pueblos que no suban a celebrar la fiesta de Sukót.*

\* \* \*

¿Por qué, casualmente, la fiesta de Sukót?

¿Qué relación tiene la ocasión de la festividad de Sukót o de las Cabañas con los peregrinos y el flujo mundial de turismo a Israel y a Jerusalem?

Es que la época de Sukót representa la “estación baja”, tanto en las compañías de aviación y en las empresas hoteleras. Esta es la época más adecuada y económica para visitar la Tierra Santa en una emotiva e inolvidable peregrinación.

## JERUSALEM EN LA MIRA

### La reunificación de Jerusalem

Los estudiosos del fenómeno de la profecía bíblica han designado al pueblo de Israel como “el reloj profético de Dios”. A Jerusalem, la capital de Israel se le ha designado como el “minutero del reloj profético de Dios”, y al área del Templo como el segundero. Esto quiere decir que para ver qué hora es en el reloj de Dios hay que observar con detenimiento lo que está ocurriendo en el devenir histórico de Israel y de manera más exacta en lo que ocurre en un punto más específico del planeta: Jerusalem y la muralla oriental contigua al área del Templo.

Como dijimos, la profecía centra su atención en Jerusalem, la Ciudad del Gran Rey. El principal indicador del comienzo del fin es la culminación de la soberanía de los gentiles en Jerusalem, como lo profetizara Jesús el Mesías:

*Jerusalem será pisoteada por los gentiles hasta que se cumplan los tiempos de los gentiles. Entonces habrá señales en el Sol, en la Luna y en las estrellas. Y en la Tierra habrá angustia de las naciones por la confusión ante el rugido del mar y del oleaje.*

*Los hombres se desmayarán a causa del terror y de la expectación de las cosas que sobrevendrán al mundo habitado, porque los poderes de los cielos serán sacudidos.*

*Entonces verán al Hijo del Hombre viniendo en una nube, con poder y gran gloria.*

\* \* \*

Como podemos ver, la liberación de Jerusalem es sucedida en la visión profética por la venida de Jesús el Mesías.

Veamos lo que dice la Biblia sobre la reunificación de Jerusalem y sobre el flujo de turistas que la visitan llenos de expectativas. El Salmo 122 dice de Jerusalem:

*Yo me alegré con los que me decían:  
“¡Vayamos a la Casa de YHVH!”*

*Ya se posan nuestros pies  
Ante tus puertas, oh Jerusalem.  
¡Oh Jerusalem que has sido edificada  
como una ciudad toda compacta!*

*Allá suben las tribus,  
las tribus de YHVH,  
las congregaciones de Israel,  
para alabar el Nombre de YHVH.  
Porque allá están los tronos para el juicio,  
los tronos de la casa de David.*



*Pedid por la paz de Jerusalem.  
Vivan tranquilos los que te aman.  
Haya paz dentro de tus murallas  
y tranquilidad en tus palacios.*

*Por causa de mis hermanos  
y de mis amigos diré yo:  
“¡Haya paz en ti!”*

*Por causa de la Casa  
De YHVH nuestro Dios,  
imploraré por tu bien.*

\* \* \*

Este salmo dice que Jerusalem ha sido edificada como una ciudad todo compacta, es decir, unida entre sí. Estas palabras fueron usadas en una emisión de estampillas del servicio de correos de Israel poco después de la Guerra de los Seis Días para celebrar la unificación de Jerusalem occidental y oriental tras su liberación del poder de los gentiles en junio de 1967.

El acontecimiento de la liberación de Jerusalem y el acceso al Muro de los Lamentos y al área del Templo fueron precedidos por una canción que ganó en el Festival de la Canción el mismo año con el tema “Jerusalem de Oro”. Tanto la letra como la música fueron escritas por Naómi Shemer, y fue interpretada por primera vez por Shuly Nathan.

La canción expresaba gran nostalgia por Jerusalem que estaba en poder de Jordania. Nadie podía imaginar que pocos días después sería liberada y reunificada para siempre.

\* \* \*

Para los que estamos pendientes del reloj de Dios, la liberación de Jerusalem es la señal más importante del reverdecer de la higuera que simboliza a Israel y el cumplimiento de la profecía de Jesús en Lucas 21:24.

En junio de 1967 culminó el dominio de los gentiles en Jerusalem y desde entonces es restaurada su gloria. Ahora nuestra expectativa se centra en los acontecimientos relativos al monte Móriah, el monte donde antes estuviera edificado el Templo. Muchos cristianos, basados en una hermenéutica errónea, esperan que se producirá por mano humana la demolición de la Mezquita de la Cúpula de la Roca que se encuentra en el mismo emplazamiento del Templo de Dios, y que será levantado un tercer templo en el mismo emplazamiento, habiendo sido los dos anteriores el construido por Salomón y el construido por Herodes. Pero el retorno del Señor no depende de ningún edificio, por sublime y majestuoso que fuese, ni de la restauración del ritual y del sacerdocio levíticos. Todo aquello fue nada más que figura de lo que habría de venir y ha llegado a ser historia registrada. El monte Móriah sólo aguarda la manifestación de la gloria divina en la teofanía final.

## **Las excavaciones arqueológicas en Jerusalem**

De todas las excavaciones llevadas a cabo en Israel tienen una importancia aun mayor las llevadas a cabo en Jerusalem, por cuanto atestiguan la legalidad de esta ciudad como centro espiritual del pueblo judío y como capital de Israel a partir de los días del rey David.

De manera especial destacan las excavaciones llevadas a cabo por el Dr. Biniamín Mazar, quien fuera mi profesor en la Universidad Hebrea de Jerusalem. Estas excavaciones tuvieron lugar en las áreas contiguas a los muros de contención del monte Mória'h o el Monte del Templo, tanto en la parte sur como en la parte sur-occidental.

A pesar de la oposición de las naciones árabes y de la UNESCO que condenaron dichas excavaciones, esta empresa de excavación ha llegado con éxito a su final al revelar los fundamentos del Muro Occidental y ensanchando el área del Muro de los Lamentos que forma una continuidad con el resto del Muro Occidental.

También las excavaciones en el Barrio Judío, no sólo han descubierto la continuidad de la historia judía, sino que han conducido a su reconstrucción como una bella simbiosis de lo antiguo y lo moderno.

## **Las excavaciones en la Ciudad de David**

Entre las excavaciones en Jerusalem destacan las que se llevan a cabo en la Ciudad de David por el Dr. Yigael Shilo, también mi profesor en la Universidad Hebrea de Jerusalem.

Este es el hito geográfico donde todo comenzó; donde se encuentran el manantial de Guijón, el acueducto de Ezequías, el estanque de Shilój, los restos de mampostería del Período de David y las tumbas de los reyes de Judá.

En este lugar no se podía hacer excavaciones debido a las construcciones de los palestinos, aunque sumamente precarias. Pero lo que parecía imposible que ocurriera viene ocurriendo. Tras la expropiación de varias secciones del área de la Ciudad de David se han podido realizar las excavaciones arqueológicas que marcan el minuto final del reloj de Dios que apunta al comienzo de la Era Escatológica.

En este lugar se ha logrado implementar un gran parque arqueológico llamado “Ir David” (Ciudad de David) que ofrece un atractivo de renombre mundial: El tour desde el manantial de Guijón por todo el recorrido del acueducto del rey Ezequías, que conduce el agua del manantial a la parte baja de la Ciudad de David, desembocando en el estanque de Shilój o Siloé.

El nombramiento de las calles Melquisedec y Maalót Ir David, y el establecimiento de un pequeño barrio judío en el lugar en medio de la población palestina cada vez más reducida y tolerante, son indicio de que el Hijo de David vuelve a sus fueros.

## **El Túnel de Jerusalem junto al Muro Occidental**

El miércoles 25 de septiembre de 1996, día de la apertura del Túnel de Jerusalem será registrado en la historia como día de incógnitas y de consternación mundial.

¿Por qué?

¿Por qué la apertura de un antiguo y totalmente olvidado túnel en Jerusalem por parte del gobierno israelí violentó a la población palestina hasta cometer excesos como la confrontación de su policía contra las poderosas fuerzas del Ejército de Israel?

\* \* \*

El Túnel de Jerusalem se extiende unos 300 metros a lo largo del ras de la muralla occidental de la enorme plataforma formada sobre todo el monte Móríah para abarcar los edificios del Templo, los atrios alrededor y los pórticos que los circundaban. Es un tramo subterráneo ceñido a la parte occidental de dicha muralla que al permitir ver sus fundamentos, nos confronta con un hecho emocionante: Estamos viendo la gloria de la arquitectura de Jerusalem del Período Herodiano, que también viera Jesús.

El Evangelio de Marcos refiere que uno de sus discípulos le dijo a Jesús cuando salían del Templo:

—*Maestro, ¡mira que piernas y qué edificios!*

*Y Jesús le dijo:*

—*¿Veis estos grandes edificios? Aquí no quedará piedra sobre piedra que no sea derribada.*

Efectivamente, los romanos destruyeron todos los edificios del Templo que estaban sobre el área del monte Móríah, así como el resto de la ciudad de Jerusalem, en el año 70 del Primer Siglo. Pero los muros de contención que formaban dicha área se han conservado hasta cierta altura y pueden ser vistos haciendo un paseo subterráneo a lo largo del Túnel de Jerusalem, ingresando por la parte contigua al Muro de los Lamentos y saliendo a la Vía Dolorosa.

\* \* \*

En lo que respecta al Muro Occidental, un tramo de 80 metros quedó visible entre los escombros y se conoce como el Muro de los Lamentos, porque cuando un edicto romano prohibió a los judíos residir en Jerusalem, por lo menos se les permitía acercarse a este tramo para llorar la ruina de su Ciudad Santa.

Otro tramo de 100 metros ha sido expuesto a la vista gracias a las excavaciones dirigidas por el Profesor Biniamín Mazar, quien fuera mi profesor en la Universidad Hebrea de Jerusalem. Aquellas excavaciones se llevaron a cabo en medio de amenazas y ultimátums por parte de la ONU, fuertemente influenciada por los intereses de los gobernantes de los países árabes.

Ahora, la apertura del antiguo Túnel de Jerusalem deja visibles los 300 metros restantes del Muro Occidental que circundaba el área del Templo. Esto quiere decir que en su totalidad el Muro Occidental tenía 480 metros de largo.

\* \* \*

Contrario a algunos reportes errados y mal intencionados, el Túnel de Jerusalem no pasa cerca de las mezquitas de la Cúpula de la Roca y El Acsa, santuarios de la fe musulmana, construidos sobre el emplazamiento del monte Móriaiah.

Tampoco ha sido construido por los israelíes, sino que tiene muchos siglos de antigüedad. Lo que ha hecho el gobierno de Israel es limpiarlo, implementar las medidas de seguridad y exponerlo ante la vista del mundo. Esto es algo que tenía que ocurrir tarde o temprano, y se debe valorar el coraje del actual Primer Ministro de Israel, Biniamín Netanyahu por autorizar por fin su apertura a los que estudian la historia de Jerusalem.

La reacción tan violenta de los palestinos ante la apertura del Túnel de Jerusalem se debe a que dicho túnel se añade a los testimonios arqueológicos que demuestran que Jerusalem es más judía que árabe. Eso ya se sabe, pero les duele que las naciones del mundo puedan ver las evidencias, sobre todo a través del tramo del túnel que une el Muro de los Lamentos con la Vía Dolorosa, la angosta callejuela que recorrió Jesús camino del Calvario.

## **EL ESCENARIO DE LA TEOFANIA FINAL**

¿En qué estado se encontrará el monte Móriaiah, el lugar que YHVH Dios de Israel escogiera como su morada cuando se produzca la final teofanía o manifestación de Dios en este lugar?

¿Será construido un tercer templo sobre el monte Móriaiah?

Este es un tema que apasiona a los estudiantes de profecía, que debe ser tratado con sumo cuidado y responsabilidad porque no hay tal cosa de cierto.

Cuando la profecía dice que el Señor volverá a su templo, la palabra “templo” es báiyit en hebreo, es decir, su morada, su casa, el lugar que él ha escogido para manifestar allí su presencia. Y ese lugar está allí, intacto: Es el monte Móriaiah.

\* \* \*

Este es el escenario del retorno de Jesús. No hay tal cosa como el prerequisite de destruir la Mezquita de la Cúpula de la Roca y edificar en su lugar un tercer templo, porque el Señor no necesita habitar en templos hechos de manos. ¡Y menos hay tal cosa como restaurar los sacrificios en el altar, porque la Epístola a los Hebreos enseña que todo aquellos fue una figura de lo que había de venir con Jesús el Mesías.

Para poder leer el reloj profético de Dios y vivir la expectativa que la Palabra de Dios comunica, tenemos que conocer de antemano los antecedentes históricos del momento

que por el testimonio mismo de Jesús coincide con su ansiado retorno físico a nuestro planeta.

Y cuando el estado de cosas requerido esté listo en Jerusalem entonces aparecerá él en el cielo viniendo sobre las nubes y yo estaré cerca de él, quizás a su mano derecha.

\* \* \*

Del retorno de Jesús el Mesías habla Mateo 24:27 y 29-31. El material paralelo aparece en Apocalipsis 19:11—20:6,

Su venida será visible a todos, así como el relámpago es visto a través de la superficie del cielo (Apocalipsis 1:9-11).

Las palabras de Jesús en el versículo de Mateo 24:30 reflejan claramente las de Daniel 7:13.

Jesús dice en Mateo 24:30:

*Entonces se manifestará la señal del Hijo del Hombre en el cielo, y en ese tiempo harán duelo todas las tribus de la Tierra, y verán al Hijo del Hombre viniendo sobre las nubes del cielo con poder y gran gloria.*

Daniel escribe:

*Estaba yo mirando en las visiones de la noche, y he aquí que en las nubes del cielo venía alguien como un Hijo del Hombre. . .*

Estas palabras de Daniel que claramente constituyen una visión de la ascensión de Jesús, y de su retorno de la misma manera para asumir su reinado visible del mundo, proveen no sólo de la terminología sino también de la promesa corroborada de que Jesús volverá de la misma manera, como lo indicaron aquellos hombres vestidos de blanco y que la tradición cristiana considera ángeles: “Este Jesús, quien fue tomado de vosotros arriba al cielo, vendrá de la misma manera que le habéis visto ir al cielo” (Hechos 1:11).

Saber el tiempo exacto de la venida del Mesías no debe ser la preocupación de quienes pertenecemos al Pueblo de Dios, nos lo indica Mateo 24:36. Lo mismo expresa el Señor en Hechos 1:6-8. De manera que los evangélicos que creen en ese pastor de California, Harold Camping, que ha predicho dos veces el fin del mundo, la segunda vez parda el 21 de mayo del 2011, son una tira de *cojudini*.

## **AGENDA DE NUESTRO TOUR EN LA TIERRA DE ISRAEL**

### **PRIMER DIA**

#### **Llegada al aeropuerto David Ben Gurión**

En el primer día llegaremos al Aeropuerto Internacional David Ben Gurión, a nombre del primer Primer Ministro del Estado de Israel.

El nuevo Aeropuerto David Ben Gurión está cerca de la ciudad de Tel Aviv, en las inmediaciones de Lod (Lida) en la llanura de Sharón.

La aldea de Lod o Lida es mencionada en la historia de Hechos 9: 32-35:

*Aconteció que mientras Pedro recorría por todas partes, fue también a visitar a los santos que habitaban en Lod. Allí encontró a cierto hombre llamado Eneas, que estaba postrado en cama desde hacía ocho años, pues era paralítico.*

*Pedro le dijo:*

*—Eneas, ¡Jesús el Mesías te sana! Levántate y arregla tu cama.*

*De inmediato se levantó, y le vieron todos los que habitaban en Lod y en Sharón, los cuales se adhirieron al Señor.*

#### **Tel Aviv**

Después de pasar los trámites de inmigración ingresaremos a Israel y seremos transportados en bus a nuestro hotel en Tel Aviv donde tendremos nuestra cena y alojamiento.

Un paseo nocturno por el boulevard junto a la playa del Mar Mediterráneo se encargará de remover de nosotros cualquier excedente de stress del largo viaje. Luego nos entregaremos a un sueño reparador. Es nuestra primera noche en Tierra Santa.

### **SEGUNDO DIA**

#### **Tel Aviv, Yafo, Lod**

Después de un breve paseo junto al mar nos dispondremos a tomar nuestro desayuno buffet en nuestro hotel en Tel Aviv. Usted puede servirse lo que quiera y cuanto quiera. Estaremos ansiosos de gustar nuestro primer desayuno en Tierra Santa. Le invitamos a deleitarse con los nutritivos productos de la “tierra que fluye leche y miel” (Deuteronomio 6:3).

Luego empezaremos nuestro tour con una visita panorámica de la moderna ciudad de Tel Aviv, cercada en su lado occidental por rascacielos y grandes hoteles junto a las playas del Mar Mediterráneo. Luego iremos a Yafo o Jope.

En el milenario puerto de Yafo en el extremo sur de la ciudad de Tel Aviv recordaremos la historia del libro del profeta Jonás, que empieza con las siguientes palabras:

*La palabra de YHVH vino a Jonás hijo de Amitai, diciendo: “Levántate y ve a Nínive, la gran ciudad, y predica contra ella; porque su maldad ha subido a mi presencia.”*

*Entonces Jonás se levantó para huir de la presencia de YHVH a Tarsis (España). Descendió a Yafo y halló un barco que iba a Tarsis; y pagando su pasaje entró para irse con ellos a Tarsis, huyendo de la presencia de YHVH. Pero YHVH lanzó un gran viento sobre el mar, y se produjo una enorme tempestad, de manera que el barco estaba a punto de romperse.*

*Los marineros tuvieron miedo, y cada uno invocaba a su dios. Y echaron al mar el cargamento que había en el barco, para aligerarlo. Pero Jonás había bajado al fondo del barco, se había acostado y se había quedado profundamente dormido.*

*El capitán del barco se acercó a Jonás y le dijo:*

*—¿Qué te pasa dormilón? ¡Levántate e invoca a tu dios! Quizás él se fije en nosotros y no perezcamos.*

\* \* \*

Junto al muelle de Yafo nos tomaremos fotos al lado del monumento que los israelíes le han levantado, no al profeta Jonás, sino al Gran Pez que se tragó a Jonás. Es interesante que el monumento sea al pez y no a Jonás, el profeta dormilón a quien Dios le mandó al oriente y él se fue al occidente.

En Yafo también recordaremos la presencia de Simón Pedro y la resurrección de Tabita, registradas en Hechos 9:36-43:

*Había en Yafo cierta discípula que se llamaba Tabita, que traducido es Tseviyáh (Gacela). Ella estaba llena de buenas obras y de actos de misericordia que hacía. Aconteció en aquellos días que ella se enfermó y murió.*

*Después de lavarla la pusieron en una sala del piso superior. Como Lod estaba cerca de Yafo, los discípulos, al oír que Pedro estaba allí le enviaron dos hombres para que le rogaran: “No tardes en venir hasta nosotros.”*

*Entonces Pedro se levantó y fue con ellos. Cuando llegó le llevaron a la sala y le rodearon todas las viudas, llorando y mostrándole las túnicas y vestidos que Tseviyáh hacía cuando estaba con ellas.*

*Después de sacar fuera a todos, Pedro se puso de rodillas y oró; y vuelto hacia el cuerpo dijo: “¡Tabita, levántate!”*

*Ella abrió los ojos y al ver a Pedro se sentó. El le dio la mano y la levantó. Entonces llamó a los santos y a las viudas, y la presentó viva.*

*Esto fue conocido en Yafo, y muchos creyeron en el Señor.*

*Pedro se quedó muchos días en Yafo en la casa de un tal Simón, curtidor, que estaba situada junto al muelle de Yafo.*

\* \* \*

En Yafo también recordaremos la visión que tuvo Pedro en la azotea de la casa de Simón el curtidor. Esto se encuentra detallado en Hechos 10:9-16 y constituye el decreto que inaugura la inclusión de los gentiles en la iglesia o pueblo de Dios.

Los cuadrúpedos, los reptiles de la tierra y las aves del cielo que Pedro vio en visión, todos ellos animales inmundos, simbolizan la gente de los diversos pueblos gentílicos con los cuales los judíos abominaban juntarse. Pedro rehusó comer de ellos, como Dios le ordenara, y respondió:

*—¡De ninguna manera, Señor! Porque ninguna cosa común o inmunda he comido jamás.*

*Pero la voz que hablaba con él le dijo:*

*—Lo que Dios ha purificado no lo tengas tú por común.*

Además de la Iglesia de Simón Pedro visitaremos las excavaciones arqueológicas y los restos del antiguo puerto, así como el museo de sitio.

### **La llanura de Sharón**

Seguiremos rumbo al norte atravesando la bella llanura de Sharón, recordando las palabras románticas del poema del Cantar de los Cantares: “Yo soy la rosa de Sharón y el lirio de los valles” (Cantares 2:1).

La llanura de Sharón es una de las regiones más extensas y fértiles que se extiende de sur a norte de la costa mediterránea de Israel. Aquí apreciaremos los logros de la agricultura moderna que califica internacionalmente al Estado de Israel.

### **Cesarea Marítima**

En nuestro recorrido por la llanura de Sharón nos detendremos en Cesarea Marítima, capital de la administración romana y puerto en el Mar Mediterráneo que conserva los ejemplos de la más sofisticada e imponente arquitectura del equipo de ingenieros del rey Herodes el Grande.

Cesarea es escenario de varios acontecimientos registrados en el libro de los Hechos de los Apóstoles, el primero de los cuales se encuentra en el Capítulo 10:1-6:

*Había en Cesarea cierto hombre llamado Cornelio, que era centurión de la compañía llamada La Italiana. El era piadoso y temeroso de Dios, junto con toda su familia. Hacía muchas obras de misericordia para el pueblo y oraba a Dios constantemente.*



*Como a la hora novena del día, él vio claramente en visión a un ángel de Dios que entró hacia él y le dijo:*

*—Cornelio. . .*

*Con los ojos puestos en el ángel, y espantado, él dijo:*

*—¿Qué hay, Señor?*

*Y le dijo:*

*—Tus oraciones y tus obras de misericordia han subido como memorial ante la presencia de Dios. Ahora, pues, envía hombres a Yafo y haz venir a cierto Simón, que tiene por sobrenombre Pedro. Este se hospeda con un tal Simón, curtidor, que tiene su casa junto al mar.*

\* \* \*

Seguiremos la misma ruta que siguió Pedro de Yafo a Cesarea para visitar a Cornelio el militar romano que era “temeroso de Dios”, es decir, simpatizante del judaísmo, la religión de Israel.

En Hechos 10:34-48 leemos de los maravillosos acontecimientos ocurridos en la casa del Gral. Cornelio.

En Cesarea Marítima podremos admirar los restos del antiguo acueducto aéreo construido por Herodes del Grande y sus ingenieros romanos para proveer de agua potable a la ciudad portuaria.

Luego visitaremos el Teatro Romano, ahora reconstruido y escenario continuo de shows folklóricos y espectáculos inolvidables en los cuales tú mismo puedes ser protagonista.

También visitaremos las ruinas del período de las Cruzadas.

### **El monte Karmel**

A continuación proseguiremos más al norte por la llanura de Sharón hasta la cadena de montes Karmel o Carmelo y llegaremos a la moderna ciudad de Haifa que se extiende en las faldas y al pie del monte Karmel.

En este lugar visitaremos el sitio donde se produjo la confrontación del profeta Elías con los profetas del dios Baal, donde leeremos el pasaje alusivo en 1 Reyes 18:20-40 en la *Biblia Decodificada*.

### **Valle de Har-Meguido**

Proseguiremos hacia el oriente por el valle de Jezreel, llamado Harmagedón en el libro de Apocalipsis 16:16: “Y los congregó en el lugar que se llama en hebreo, Har-Meguido.

Este es el escenario escatológico de la victoria final entre los hijos de la luz y los hijos de las tinieblas. Su nombre deriva de Har Meguido (monte de Meguido) sobre el cual estaba la ciudad que controlaba la importante ruta que pasa por el valle.

Aquí leeremos el pasaje alusivo de Apocalipsis 20:7-10 en la *Biblia Decodificada*:

*Quando se cumplan los mil años, Satanás será soltado de su prisión y saldrá para engañar a las naciones que están sobre los cuatro puntos cardinales de la tierra, a Gog y a Magog, a fin de congregarlos para la batalla. El número de ellos es como la arena del mar. Y subieron sobre lo ancho de la tierra y rodearon el campamento de los santos y la Ciudad Amada, y descendió fuego del cielo y los devoró.*

*Y el diablo que los engañaba fue lanzado al lago de fuego y azufre, donde también están la Bestia y el Falso Profeta, y serán atormentados día y noche por la eternidad.*

A propósito, ¿no cree usted que el Harmagedón ya ocurrió y fue en la Guerra de los Seis Días promovida por la Unión Soviética?

### **Nazaret**

Al caer la tarde empezaremos a subir las montañas de la Alta Galilea, hacia el noreste y tendremos una vista panorámica de Nazaret, escenario del anuncio del nacimiento de Jesús y de su infancia. Aquí leeremos y comentaremos los pasajes alusivos en el Evangelio de Lucas 1:26-38 y 2:39-52.

En Nazaret visitaremos el Manantial de la Virgen María, lugar que la tradición señala como el escenario del anuncio del ángel Gabriel a María respecto del nacimiento de Jesús.

### **Caná de Galilea**

Proseguiremos nuestro viaje sobre los montes de la alta Galilea, y en la ruta visitaremos la ciudad de Caná de Galilea, donde tuvo lugar el comienzo del ministerio público de Jesús con su primer milagro registrado: La conversión del agua en vino en la fiesta de un matrimonio al cual fueron invitados Jesús y sus discípulos (Juan 2:1-12).

Rememorando la presencia de Jesús en Caná de Galilea, muchas parejas de novios o esposos contraen nupcias en este lugar, o hacen renovación de votos matrimoniales, y para ellos el resto del tour se convierte en una dulce e inolvidable luna de miel.

En Caná de Galilea podremos brindar con el vino nupcial fabricado localmente, y también podremos adquirir botellitas de vino para llevar a nuestros países y compartir con nuestros seres queridos.

## **Tiberias**

Ya de noche llegaremos a Tiberias, una ciudad edificada originalmente por Herodes Antipas en la orilla occidental del Mar de Galilea. Tiberias es mencionada en Juan 6:23.

En Tiberias tendremos nuestra cena y alojamiento en el hotel. También habrá oportunidad de visitar algunas tiendas y participar en diversas actividades nocturnas de interés cultural. Estas actividades son opcionales, pero contarán con la guía adecuada. A pesar de ser ya de noche podremos apreciar algo del Mar de Galilea y caminar a pie en sus playas.

## **TERCER DIA EN ISRAEL**

### **Monte de las Bienaventuranzas**

Después de tomar nuestro desayuno buffet en nuestro hotel en Tiberias partiremos hacia el Monte de las Bienaventuranzas, donde Jesús pronunció el Sermón del Monte (Mateo 5—7). La Iglesia de las Bienaventuranzas conmemora este acontecimiento.

En este impresionante escenario que tiene como fondo el azul del cielo reflejado en el Mar de Galilea y los jardines en las terrazas en los declives del monte, leeremos el texto del Sermón del Monte en nuestra *Biblia Decodificada*.

### **Capernaúm (Kefar Nahum)**

A continuación pasaremos a visitar los restos arqueológicos de la ciudad de Capernaúm, que está también junto al Mar de Galilea, a 15 kilómetros al norte de Tiberias. Esta ciudad es también llamada con el epíteto de “la Ciudad de Jesús” porque aquí residió el Señor durante el período de su servicio sacerdotal en Galilea, haciendo de la casa de Pedro su propia casa (Marcos 2:1).

Jesús realizó hechos poderosos en la sinagoga de Capernaúm, como la curación de un endemoniado que es relatada en el Evangelio de Marcos 1:21-28:

*Entraron en Capernaúm. Y en seguida, entrando él en la sinagoga los sábados, enseñaba. Y se asombraron de su enseñanza porque les enseñaba como quien tiene autoridad, y no como los escribas.*

*Y en ese momento, un hombre con espíritu inmundo estaba en la sinagoga de ellos, y exclamó diciendo:*

*—¿Qué tienes con nosotros, Jesús de Nazaret? ¿Has venido para destruirnos? Sé quién eres: ¡El Santo de Dios!*

*Jesús le respondió diciendo:*

*—¡Callate y sal de él!*

*Y el espíritu inmundo lo sacudió con violencia, clamó a gran voz y salió de él.*

*Todos se maravillaron, de modo que discutían entre sí diciendo:*

—¿Qué es esto? ¡Una nueva doctrina con autoridad! Aun a los espíritus inmundos él manda, y le obedecen.

Y pronto se extendió su fama por todas partes, en toda la región alrededor de Galilea.

\* \* \*

En Capernaúm visitaremos las ruinas arqueológicas de lo que se ha identificado como la “casa de Pedro”, donde ocurrieron los hechos narrados en Marcos 2:1-12, relativos a la curación del Paralítico:

Cuando él entró otra vez en Capernaúm, después de algunos días, se oyó que estaba en casa. Muchos acudieron a él, de manera que ya no cabían ni ante la puerta; y él les hablaba la Palabra.

Entonces vinieron a él trayendo a un paralítico cargado por cuatro. Y como no podían acercarse a él debido al gentío, destaparon el techo donde Jesús estaba, y después de hacer una abertura bajaron la camilla en que el paralítico estaba recostado. Y viendo Jesús la fe de ellos, dijo al paralítico:

—Hijo, tus pecados te son perdonados.

Algunos de los escribas estaban sentados allí y razonaban en sus corazones: “¿Por qué habla éste así? ¡Blasfema! ¿Quién puede perdonar pecados, sino uno solo, Dios?”

De inmediato Jesús, dándose cuenta en su espíritu de que razonaban así dentro de sí mismos, les dijo:

—¿Por qué razonáis así en vuestros corazones? ¿Qué es más fácil decir al paralítico: “Tus pecados te son perdonados” o decirle: “Levántate, toma tu camilla y anda”? Pero para que sepáis que el Hijo del Hombre tiene autoridad para perdonar pecados en la tierra —dijo al paralítico—: A ti te digo, ¡levántate, toma tu camilla y vete a tu casa!”

Y se levantó, y en seguida tomó su camilla y salió en presencia de todos, de modo que todos se asombraron y glorificaron a Dios, diciendo:

—¡Jamás hemos visto cosa semejante!

### **Cesarea de Filipo**

Después bordearemos el Mar de Galilea hacia el noreste, rumbo a Cesarea de Filipo en el norte de la meseta de Golán. En esta región está Banias, junto a las fuentes del río Jordán, en los manantiales derivados de los deshielos del monte Hermón.

Estaremos en Banias, el escenario tradicional de la Confesión de Pedro y la fundación de la Iglesia. El pasaje bíblico se encuentra en Mateo 16: 13-20:

*Cuando llegó Jesús a las regiones de Cesarea de Filipo, preguntó a sus discípulos diciendo:*

—¿Quién dicen los hombres que es el Hijo del Hombre?

*Ellos dijeron:*

—Unos, Juan el Bautista; otros, Elías; y otros, Jeremías o uno de los profetas.

Les dijo:

—Pero vosotros, ¿quién decís que soy yo?

Respondió Simón Pedro y dijo:

—¡Tú eres el Mesías, el Hijo del Dios viviente!

Entonces Jesús respondió y le dijo:

—Bienaventurado eres, Simón Bar Yonah, porque no te lo reveló carne ni sangre, sino mi Padre que está en los cielos. Mas yo también te digo que tú eres Pedro; y sobre esta roca edificaré mi Iglesia, y las puertas del Sheol no prevalecerán contra ella. A ti te daré las llaves del Reino de los Cielos. Todo lo que ates en la Tierra habrá sido atado en el cielo, y lo que desates en la Tierra, habrá sido desatado en los cielos.

Entonces mandó a los discípulos que no dijesen a nadie que él era el Mesías.

## **Decápolis**

De retorno del norte de la meseta de Golán visitaremos parte del territorio de Decápolis, el territorio de una confederación de diez ciudades griegas que Jesús también recorrió como parte de su ministerio a los gentiles.

## **Crucero en el Mar de Galilea**

Al llegar de regreso al Mar de Galilea subiremos a una barca o ferry para un crucero en el lago, siguiendo una antigua tradición de los peregrinos en Tierra Santa.

De esta manera regresaremos a Tiberias, y proseguiremos por tierra hacia Yardenit en la salida del río Jordán del Mar de Galilea.

## **Bautismos en el río Jordán**

Hacia el final del día llegaremos al río Jordán en su salida del Mar de Galilea, en el lugar tradicional del bautismo de Jesús, llamado Yardenit, habiendo la posibilidad de que algunos de nuestro grupo sean bautizados en el mismo lugar.

Ya de noche tendremos nuestra cena y alojamiento en nuestro hotel de Tiberias, junto al Mar de Galilea.

## **CUARTO DIA**

### **Meguido**

Después de tomar nuestro desayuno en el hotel de Tiberias nos dirigiremos hacia el suroeste, descendiendo por las montañas, de regreso al valle de Jezreel o Harmagedón, para visitar los restos de la ciudad de Meguido.

Meguido es el tel más importante del mundo, una colina artificial formada por la superposición de numerosos estratos de todos los períodos de la historia bíblica. Aquí apreciaremos las obras de Salomón y de otros reyes de Israel.

Meguido, juntamente con Guézer y Hazor fueron las principales ciudades fortificadas del reino de Salomón y son mencionadas juntas en 1 Reyes 9:15: “Esta es la razón de la leva que el rey Salomón realizó: Edificar la casa de YHVH, su propia casa, el Milo, la muralla de Jerusalem, Hazor, Meguido y Guézer.”

Como hemos dicho previamente al referirnos al nombre del valle de Harmagedón, la ciudad de Meguido controlaba la ruta del valle denominada en hebreo, Dérej ha-yam, “Camino del Mar”, que los romanos tradujeron como Vía Maris.

En Meguido entraremos al túnel del rey Acab que conduce a los estratos acuosos y al manantial que proveía de agua a la ciudad amurallada. Se trata de una portentosa obra de ingeniería hidráulica.

### **El Monte Tabor**

Después de visitar Meguido proseguiremos en el valle de Harmagedón hacia el este, hasta el monte Tabor, identificado como el Monte de la Transfiguración al cual subiremos para tener desde su cima una vista panorámica y espectacular del valle de Harmagedón.

En este escenario daremos lectura al pasaje de Mateo 17:1-13 que trata de la transfiguración de Jesús ante sus discípulos Pedro, Jacob y Juan.

### **Naím**

Después de descender del monte Tabor proseguiremos viaje a Naím, una pequeña y placentera aldea que está a pocos kilómetros al sur de Nazaret, y cuyo nombre significa “placentera”, o “agradable”, como el nombre de Noemí.

En Naím Jesús realizó el milagro de resucitar al hijo de una viuda. El pasaje en cuestión se encuentra en el Evangelio de Lucas 7:11-17.

### **Bet-sheán**

Después de visitar Naím proseguiremos viaje rumbo al este y llegaremos a visitar los restos arqueológicos de la antigua ciudad de Bet-sheán en el punto donde se confunden el valle de Jezreel y el valle del Jordán.

Bet-sheán era una de las diez ciudades de Decápolis, la única que se encontraba junto a la ribera occidental del río Jordán. Las otras ciudades estaban en territorio de Transjordania.

La ciudad de Bet-sheán tiene una historia muy antigua. En los primeros días de la monarquía israelita destaca por ser un foco de contención entre los israelitas y los filisteos. Estos últimos ganaron el control en esta ciudad penetrando bien adentro del territorio controlado por Israel.

Bet-sheán es relacionada con la historia de la trágica muerte del rey Saúl referida en 1 Samuel 31:8-10:

*Aconteció que al día siguiente, cuando los filisteos fueron para despojar a los muertos, hallaron a Saúl y a sus tres hijos caídos en el monte Guilbóa.*

*Ellos le cortaron la cabeza y le despojaron de sus armas, y enviaron mensajeros por toda la tierra de los filisteos para dar la buena noticia en el templo de Astarte, y clavaron su cadáver en el muro de Bet-sheán.*

En tiempos del Nuevo Testamento, Bet-sheán llegó a ser la capital de Decápolis, la confederación de diez ciudades griegas. Entonces llegó a ser conocida como Scitópolis y se convirtió en la metrópolis más importante. Sus restos arqueológicos son realmente impresionantes: Visitaremos el ágora, el teatro acústico y sus avenidas en proceso de reconstrucción.

Se cree que Jesús tenía en mente Decápolis, y en particular, Bet-sheán, cuando refirió la Parábola del Hijo Perdido o Hijo Pródigo, quien se fue a una provincia apartada donde criaban chanchos.

## **Jericó**

De Bet-sheán pro seguiremos viaje rumbo al sur, siguiendo el curso del río Jordán. Pasaremos por varios quibuzim o aldeas agrícolas cooperativas como Mejojah, Argamán, Guilgal y otras, hasta la ciudad de Jericó, considerada según la evidencia arqueológica la ciudad más antigua del mundo.

Jericó es muy recordada por Rajav, una arqueóloga (la profesión más antigua del mundo) que salvó la vida de los espías israelitas que envió Josué para espionar la ciudad a fin de conquistarla, dando comienzo de esta manera a la conquista de Canaán (Capítulo 2 de Josué).

## **El desierto de Judá**

Luego de visitar los restos arqueológicos de la ciudad de Jericó, subiremos la cuesta del desierto de Judá, rumbo a Jerusalem. En la travesía observaremos a los beduinos, tribus nómadas dispersas en el desierto de Judá, que viven apegados a sus tradiciones que se remontan a los tiempos de los Patriarcas.

## **Jerusalem**

Nosotros mismos escenificaremos la entrada triunfal de Jesús a Jerusalem.

Después de visitar Betania, en la parte oriental del monte de los Olivos, tendremos una espectacular vista panorámica de la ciudad amurallada de Jerusalem.

Sobre el monte Móriaiah, donde antaño estuvo el Templo de Jerusalem, divisaremos la mezquita de la Cúpula de la Roca, cuya cúpula, de 1.500 kilos de oro es realmente deslumbrante. Dicha mezquita ocupa el emplazamiento del Lugar Santísimo del Templo de Jerusalem.

Las sombras de la noche nos saldrán al encuentro mientras descendemos por el declive occidental del Monte de los Olivos para dirigirnos a nuestro hotel en Jerusalem. Allí tendremos nuestra cena y alojamiento.

## **QUINTO DIA**

El día comienza con nuestro desayuno tipo buffet en nuestro hotel en Jerusalem.

Luego partimos rumbo al sur, a Bet-Léjem. En el camino tenemos la oportunidad de contemplar la ciudad amurallada de Jerusalem desde el extremo sur, un ángulo que complementará nuestra vista panorámica desde el Monte de los Olivos.

### **La tumba de Raquel**

Antes de entrar en Belén nos detendremos para visitar la tumba de Raquel, esposa del patriarca Jacob. Ella no fue sepultada en Hebrón en la cueva de Macpela, porque murió en la ruta y fue sepultada en la entrada de la ciudad de Bet-léjem.

Raquel murió en pleno parto, cuando nació su segundo hijo: Benjamín. La historia está escrita en Génesis 35:16-20 y dice así:

*Partieron de Betel, y faltando aun cierta distancia para llegar a Efrata, Raquel dio a luz tras un parto muy difícil. Y aconteció que como había dificultad en su parto, le dijo la partera:*

*—No temas, porque también tendrás este hijo.*

*Pero sucedió que al dar el último suspiro, porque murió, llamó el nombre de su hijo Benoní. Pero su padre lo llamó Benjamín.*

*Así murió Raquel y fue sepultada en el camino de Efrata, es decir, Bet-lejem.*

*Jacob puso sobre su sepulcro una piedra memorial. Este es el memorial del sepulcro de Raquel.*



## **Bet-léjem (Belén)**

Tras llegar a Bet-léjem visitaremos la Iglesia de la Natividad, edificada sobre la cueva que la antigua tradición asocia con el sitio exacto donde nació Jesús, tal como lo refiere el Evangelio de Lucas 2:1-7:

*Aconteció en aquellos días que salió un edicto de parte de César Augusto para levantar un censo de todo el mundo habitado. Este primer censo se realizó mientras Cirenio era gobernador de Siria. Todos iban para inscribirse en el censo, cada uno a su ciudad.*

*Entonces José también subió desde Galilea, de la ciudad de Nazaret, a Judea, a la ciudad de David que se llama Bet-léjem, porque él era de la casa y de la familia de David, para inscribirse con Miriam su esposa, quien estaba encinta.*

*Aconteció que mientras ellos estaban allí, se cumplieron los días de su alumbramiento, y dio a luz a su hijo primogénito. Le envolvió en pañales y le acostó en un pesebre, porque no había lugar para ellos en el mesón.*

## **Los Campos de los Pastores**

Luego saldremos de Bet-léjem para contemplar los Campos de los Pastores, donde los pastores recibieron la noticia del ángel acerca del nacimiento de Jesús.

Este lugar también nos trae recuerdos de las románticas escenas del libro de Rut.

## **El Herodión**

A continuación tendremos una visita en el fabuloso mausoleo del rey Herodes, construido sobre una montaña artificial. Este monumento se llama Herodión, y fue diseñado, no sólo como una tumba, sino como un palacio real, con todo tipo de lujos y comodidades, inclusive baños térmicos romanos parecidos a los baños turcos.

—¿Para los muertos?

—Sí, para los muertos.

Esta visita no sólo nos ayuda a tener un mejor conocimiento geográfico de la región, sino también a apreciar la megalomanía de un rey que ha dejado huellas y heridas profundas en la vida del pueblo de Israel.

Los arqueólogos israelíes han descubierto el sarcófago del rey Herodes.

## **El Muro de los Lamentos**

Por la tarde volveremos a Jerusalem amurallada para visitar el milenario Muro de los Lamentos, vestigio del muro de contención occidental que rodeaba al monte Mória'h para formar encima una enorme plataforma que contendría los atrios y los edificios del Templo de Dios en Jerusalem.

Podremos apreciar en el muro los denodados esfuerzos de los romanos para derrumbarlo en su totalidad, cosa que no lograron.

Es impresionante su masiva construcción, obra de los arquitectos de Herodes el Grande, que eran cohanim o sacerdotes. Pero igualmente impresionan las huellas de la destrucción en el año 70 del Primer Siglo.

El Muro de los Lamentos es el principal lugar sagrado del pueblo judío desde la destrucción del Templo por los romanos.

### **El túnel de Jerusalem**

El túnel de Jerusalem es realmente impresionante. Corre ceñido a los cimientos del Muro occidental que ciñe el monte Mória, el Monte del Templo.

El ingreso está junto al Muro de los Lamentos y la salida da a la Vía Dolorosa, después de un espectacular paseo por debajo de la ciudad de Jerusalem.

A lo largo de su recorrido se aprecia la gloria de la Jerusalem de los días de Jesús que arrancara expresiones de admiración como las registradas en el Evangelio de Marcos 13:1.

### **El Monte del Templo**

A continuación subiremos a la explanada del monte Mória o Monte del Templo, donde en lugar del Templo de Israel se levanta ahora la Mezquita de la Cúpula de la Roca con su impactante cúpula de oro.

También visitaremos en la explanada la Mezquita de El Acsa con su cúpula de plata.

Esta visita al monte Mória nos dará una perspectiva más realista del culto de la religión musulmana y de su cultura en general.

Al anochecer tendremos nuestra cena de gala en nuestro hotel, y de manera opcional un tour nocturno en Jerusalem, o un espectáculo de ballet folklórico israelí. También es opcional un show de danza oriental, y danza del vientre.

## **SEXTO DIA**

### **Monte de los Olivos**

Empezaremos el día con nuestro desayuno buffet en el hotel.

Luego saldremos para tener una vista impresionante de la ciudad amurallada de Jerusalem desde el Monte de los Olivos.

Sólo un pequeño valle, el valle del Quedrón, separa el Monte de los Olivos del Monte Mória.

Desde este ángulo, y a esta hora de la mañana, la ciudad recibe la luz del Sol desde el oriente. Podremos apreciar detalles como la Puerta Dorada o Puerta de Oro, que

antiguamente era la entrada principal al área del Templo, y ahora está tapiada con piedra y en gran parte sepultada por los escombros de la destrucción de la ciudad, sobre los cuales se ha formado un cementerio musulmán que impide que los escombros sean retirados y que la muralla oriental sea mostrada en todo su esplendor.

\* \* \*

Por la Puerta Dorada entró Jesús a Jerusalem y al Templo en el día de su entrada triunfal. Su clausura ha sido para sostener el arco bizantino de la ciudad, pero ha sido interpretada como que los musulmanes quisieran impedir que el Mesías judío ingrese por esta misma puerta, declarando de este modo la soberanía de Israel en el área del Templo.

La monumental arquitectura de la Puerta Dorada puede ser mejor apreciada desde su lado interior en nuestra visita a la explanada del Monte del Templo.

Desde el Monte de los Olivos recordaremos la entrada triunfal de Jesús, un día domingo (el Domingo de Ramos), el 6 de abril (10 de Nisán) del año 32 del Primer Siglo, según la cronología de Anderson (*The Coming Prince*, Págs. 95-105).

En las faldas del Monte de los Olivos también recordaremos la agonía de Jesús en el parque de Getsemaní, así como su captura por las hordas romanas, en la noche del Séder de Pésaj.

\* \* \*

Aquí mismo recordaremos la ascensión de Jesús tal como nos refiere Hechos 1:6-12:

*Por tanto, los que estaban reunidos le preguntaban diciendo:*

*—Señor, ¿restituirás el reino a Israel en este tiempo?*

*El les respondió:*

*—A vosotros no os toca saber ni los tiempos ni las ocasiones que el Padre dispuso por su propia autoridad. Pero recibiréis poder cuando el Espíritu Santo haya venido sobre vosotros, y me seréis testigos en Jerusalem, en toda Judea, en Samaria, y hasta lo último de la Tierra.*

*Después de decir esto, y mientras ellos le veían, él fue elevado; y una nube le recibió ocultándole de sus ojos. Y como ellos estaban fijando la vista en el cielo mientras él se iba, he aquí dos hombres vestidos de blanco se presentaron junto a ellos, y les dijeron:*

*—Varones galileos, ¿por qué os quedáis de pie mirando al cielo? Este Jesús, quien fue tomado de vosotros arriba al cielo, vendrá de la misma manera como le habéis visto ir al cielo.*

*Entonces volvieron a Jerusalem desde el monte que se llama de los Olivos, el cual está cerca de Jerusalem, camino de un sábado.*

## **Monte Sión**

### **La tumba de David**

Del Monte de los Olivos nos dirigimos al Monte Sión, donde visitaremos la tumba del rey David y el Cenáculo o Aposento Alto.

### **El Cenáculo o Aposento Alto**

Sobre el edificio de la tumba del rey David se encuentra el Cenáculo, escenario de la última cena pascual que Jesús celebró con sus discípulos (Marcos 14:17-26).

El Cenáculo es también conocido como el Aposento Alto, el lugar donde estuvieron reunidos los discípulos de Jesús cuando se produjo el acontecimiento de la venida del Espíritu Santo en el día de Pentecostés (Hechos 2:1-13).

### **El Kardo Romano**

Del Monte Sión ingresaremos de nuevo a la ciudad amuralla de de Jerusalem por la Puerta Sión y atravesaremos la ciudad de sur a norte, hasta llegar a la Puerta de Damasco o de Siquem en la muralla norte de la ciudad.

En el trayecto caminaremos por el Kardo Romano, la calle principal de la Jerusalem romana que ahora ha sido reconstruido en un tramo subterráneo.

Luego llegaremos a la Vía Dolorosa, por donde pasó Jesús cargando su cruz rumbo al monte Calvario.

### **El Monte Calvario**

Después de caminar por la Vía Dolorosa llegaremos al Monte Calvario, que estaba fuera de la muralla de Jerusalem, pero a muy corta distancia, y ahora está dentro de la ciudad amurallada.

### **La Tumba Vacía**

Saliendo de la ciudad amurallada nos dirigiremos al Jardín de la Tumba Vacía donde leeremos y reflexionaremos en los pasajes de los evangelios que narran la crucifixión, la sepultura y la resurrección de Jesús.

### **Jerusalem moderna**

Por la tarde tendremos una visita panorámica a Jerusalem moderna y nos concentraremos en los siguientes lugares:

### *La maqueta de Jerusalem*

Empezaremos por visitar los jardines del Hotel Holy Land en los cuales se encuentra la monumental maqueta de Jerusalem en los tiempos de Jesús.

El estudio de esta maqueta fijará en nuestra mente lo aprendido en la mañana, porque de una manera reconstruida podremos situarnos mejor en el escenario de la última semana del servicio sacerdotal de Jesús en Jerusalem.

Esta maqueta ha sido realizada a escala por arqueólogos y arquitectos israelíes bajo la dirección del Profesor Aviyona, mi profesor en la Universidad Hebrea de Jerusalem.

### *La Knéset – El Parlamento*

Luego pasaremos a visitar la Knéset, el Parlamento de Israel. Visitaremos la sala donde los parlamentarios toman importantes decisiones de carácter nacional e internacional. Aquí apreciaremos los famosos vitrales de Chagall.

En la entrada a un bello parque delante de la Kneset se encuentra el gran candelabro de bronce que fuera obsequiado por el gobierno de la Gran Bretaña a Israel con motivo de su independencia. Sus bajorrelieves resumen la historia de Israel.

### *El Museo de Israel El Santuario del Libro*

Junto al Museo Nacional de Israel visitaremos el Santuario del Libro donde se encuentran los famosos Rollos del Mar Muerto.

### *Yad Vashem*

A continuación visitaremos el Museo del Holocausto, conocido en hebreo como Yad Vashem, que expresa la trágica experiencia del pueblo judío y de toda la humanidad bajo el dominio nazi.

### *La Universidad Hebrea*

Luego visitaremos la Universidad Hebrea de Jerusalem. Parte de sus instalaciones están en Jerusalem occidental, alrededor de la Biblioteca Nacional de Israel. La mayor parte de sus facultades han vuelto a su emplazamiento sobre Har Ha-tsofim o Monte Scopus en Jerusalem oriental.

Al anochechar tendremos nuestra cena en el hotel.

## **SEPTIMO DIA**

### **El desierto de Judá**

Después de nuestro desayuno buffet partiremos rumbo al Mar Muerto.

Descenderemos por el desierto de Judá y en la ruta visitaremos diversos puntos de interés general, como la Posada del Buen Samaritano que nos recuerda la Parábola de Jerús en el Evangelio de Lucas 10:25-37. Aquí mismo leeremos y comentaremos este pasaje en nuestra *Biblia Decodificada*.

### **Qumrán**

Visitaremos las ruinas de Qumrán y las cuevas donde fueron descubiertos los Rollos del Mar Muerto, el tesoro arqueológico más grande del mundo. Antes habremos apreciado el valor de este gran descubrimiento al haber visitado el día anterior el Santuario del Libro en el Museo Nacional de Israel.

Ahora veremos el escenario de su descubrimiento.

### **Ein-guédi**

De Qumrán pro seguiremos hacia el sur, junto a la costa occidental del Mar Muerto y nos detendremos en el oasis de Ein-guédi, escenario de la historia de 1 Samuel 24:1-22, cuando David le perdonó la vida a su perseguidor, el rey Saúl, en circunstancias realmente conmovedoras: Mientras Saúl “cubría sus pies”, es decir, hacía el dos. ¡Fue como agarrarlo con las manos en la masa!

### **El Mar Muerto**

En las costas del Mar Muerto, junto a Ein-guédi tomaremos un baño rejuvenecedor en las aguas de este extraño mar donde es imposible la vida debido a su alta salinidad.

Aquí podremos cubrir nuestros cuerpos con el lodo negro medicinal que abunda en el fondo del Mar Muerto. Este es el famoso Black Mud de la cosmética moderna, cuyos secretos conocía y aprovechaba Cleopatra en tiempos antiguos.

### **Masada**

Pro seguiremos nuestro viaje hacia el sur por la costa occidental del Mar Muerto y llegaremos a la fortaleza de Masada, último bastión de la resistencia de los héroes judíos contra el dominio romano.

La espeluznante historia de Masada la conocemos gracias al relato del historiador Yosef Ben Matitahu (Flavio Josefo) sobre el masivo suicidio ritual de sus defensores que

ha servido de guión a la obra cinematográfica protagonizada por Peter O'Toole como el General Silva y Peter Strauss como Eleazar el líder de los defensores de la fortaleza.

Escalaremos la fortaleza en funicular y desde su cima contemplaremos hacia el oriente las montañas de Moab, y hacia el sur oriente la parte del Mar Muerto que cubre las ciudades de Sodoma y Gomorra. A la distancia, más al sur, se divisan el Araváh y las montañas de Edom.

Desde Masada se puede contemplar un fenómeno muy interesante: En nuestra generación el Mar Muerto se ha dividido en dos partes, a raíz del descenso de sus aguas. La parte del sur es pequeña y poco profunda, y a su superficie afloran las sales químicas cuya explotación masiva fuera prevista por el profeta Ezequiel 47:1-12, pasaje que comentemos a partir de la *Biblia Decodificada*.

Nuestro ascenso por el desierto de Judá, de regreso a Jerusalem nos hará recordar lo difícil que fue para Rut y Noemí seguir esta ruta a pie, rumbo a Bet-léjem.

## **OCTAVO DIA**

### **Sodoma**

Este día volveremos a descender por el desierto de Judá a la cuenca occidental del Mar Muerto y en nuestro recorrido volveremos a pasar por Qumrán, Ein-guédi, Masada, hasta llegar a las instalaciones de la explotación de las sales en Sodoma.

Usted no verá la ciudad de Sodoma porque sus restos reposan bajo las aguas del mar, pero podrá ver las impresionantes instalaciones para la explotación de estos valiosos materiales de la industria moderna.

### **El Araváh**

El florecimiento del Araváh es uno de los logros más espectaculares del moderno Israel.

A lo largo de este desierto que se extiende desde Sodoma al sur hasta el puerto israelí de Eilat en la costa del Mar Rojo, veremos los establecimientos agrícolas de Eintamar, Neót Ha-kikar, Idán, Ein-jazeva, Ein-yáhav, Sapir, Tsofar, Tsuquim, Parán, Yahel, Lotán, Ketura, Grofit, Yotvata, Semer, Elifaz, y el paso inmigratorio Itsjaq Rabín, casi al llegar a Eilat.

### **Eilat**

Hacia el atardecer llegaremos a la hermosa ciudad de Eilat, como para poder recorrer sus calles, playas y muelles junto al Mar Rojo.

En este lugar tendremos nuestra cena en el hotel y descansaremos en la noche para la jornada del día siguiente, tras ingresar al territorio de Jordania.

## **JORDANIA**

### **NOVENO DIA**

#### **Petra**

Después de tener nuestro desayuno buffet en el hotel en Eilat, nos dirigimos al punto de inmigración de la frontera con Jordania. El visado de Jordania se consigue en el mismo lugar, con el pago de 15 dólares.

Luego, en la autopista de Jordania nos dirigiremos hacia el norte, rumbo a Wadi el-Musa, el valle de Moisés, en cuyas inmediaciones se encuentra la ciudad de Petra, Octava Maravilla del Mundo. Y como hay mucho que ver y recorrer en este lugar, estaremos aquí todo el día.

## **DE VUELTA A ISRAEL**

### **DECIMO DIA**

Este día volveremos a Jerusalem, tomándonos el viaje casi un día entero, llegando a tiempo para alistarnos para nuestra cena de gala en el hotel

### **DECIMO PRIMER DIA**

Desayuno buffet en el hotel.

Día libre en Jerusalem para recorrer la Ciudad Antigua y adquirir a bajo costo una serie de souvenirs y regalos para nuestros seres queridos: Collares con la Estrella de David, brazaletes, talits o mantos para la oración, sandalias de cuero de camello, trabajos artísticos en madera de olivo, prendas de vestir y de lucir, etc.

Otros participaremos en un tour opcional en el Acueducto del rey Ezequías, la Ciudad de David, el Barrio Judío de la Ciudad Antigua, etc.

En la noche tendremos nuestra última cena de gala y los siguientes acontecimientos memorables:

1. Entrega de los Certificados de Bautismo para los que fueron bautizados en Yardenit.
2. Entrega de los Certificados de Matrimonio para los que contrajeron matrimonio en Caná de Galilea, o de Certificados de Renovación de Votos Matrimoniales.
3. Y para todos habrá la entrega de los Certificados de Peregrinación a la Tierra Santa, debidamente firmados por el Alcalde de Jerusalem.



## **DECIMO SEGUNDO DIA**

Nos dispondremos a viajar a la llanura de Sharón donde se encuentra el Aeropuerto Internacional David Ben Gurión, para abordar nuestro avión de El-Al, para dirigirnos a Sao Paulo, Brasil.

En el camino, rumbo al aeropuerto por la ruta de Emaús, podremos contemplar el descenso de los montes de Judá cubiertos de perfumados pinos.

Continuaremos descendiendo por el valle de Ayalón donde Josué hizo que se detuvieran el Sol y la Luna en medio de la campaña militar con los amorreos, por la conquista de Canaán.

En una escala podremos leer el pasaje de Josué 10:7-15 en nuestra Biblia Decodificada.

Tras los trámites de inmigración en el Aeropuerto Internacional David Ben Gurión, diremos Shalom a esta bendita tierra, escenario de nuestra redención.

## **DECIMO TERCER DIA**

Retorno a Sao Paulo, en el Brasil, donde terminará nuestra aventura con El-Al. De aquí partiremos un grupo de regreso a La Paz, vía Santa Cruz, y otro grupo tomará un vuelo directo a Lima.

## ANTOLOGIA DE HISTORIAS CORTAS

### 1 CHABES EN JERUSALEM

Pasé tres meses en Israel en el 2010, juntamente con mi hija Lili Ester, y compartí un nutrido diario de mis experiencias con todos los lectores de *MISIONOLOGICAS*, el Boletín de la Santa Sede de la CBUP. Ese diario tuvo gran impacto en la comunidad internacional de la CBUP.

A continuación compartimos con los lectores de VIAJE IMAGINARIO A TIERRA SANTA algunos párrafos de este diario.

Nuestra experiencia empieza en La Paz y Sao Paulo, el 29 de julio, junto al stand de El Al, las aerolíneas de Israel, donde pasamos un examen para asuntos de seguridad en el vuelo.

Fue muy placentero nuestro vuelo en El-Al, de 16 horas de duración, sin escalas, entre Sao Paulo-Brasil y el Aeropuerto Internacional David Ben Gurión, en la llanura del Sharón, cerca de Tel Aviv.

Nuestro avión era un gigantesco Boeing 777 de nueve asientos en cada fila, con dos pasadizos entre los asientos. Estar en un vuelo de El-Al es como estar en Israel.

En todo momento pensaba en nuestros amigos de la comunidad de la CBUP que manifestaron su interés en participar en un tour a Israel en el 2012. Volar de Lima a Sao Paulo para abordar allí el vuelo intercontinental de El-Al sería la mejor experiencia de sus vidas porque en ellos también se cumpliría la profecía que dice que serán llevados a la Tierra Prometida “sobre alas de águilas”.

\* \* \*

Llegamos a Israel, y Dios mostró su exactitud matemática y su especial cuidado en el hecho de que el taxi a Jerusalem, una camioneta para diez personas, además del conductor, sólo había dos sitios que nos estaban esperando a Lili y a mí.

Cuando subimos nuestras maletas y entramos en la camioneta, partió rumbo a Jerusalem, ascendiendo por las colinas que conducen a los montes de Judá.

Cuando me senté adelante, justo detrás del conductor, él conversaba conmigo:

—¿En dónde te dejaré a ti en Jerusalem? —me preguntó—.

—En la calle Sájjaj Ed-Din —llamada así en el nombre del líder musulmán que conquistara Jerusalem y la Tierra Santa del poder de los Cruzados en el año 1187—.

—Esa calle está en Jerusalem oriental. ¿Acaso tú eres árabe?

—No.

—¿Dónde has aprendido hebreo?

—En Erets Israel, en la Universidad Hebrea de Jerusalem.

Entonces se calló.

\* \* \*

Al llegar a la zona de Jerusalem oriental, donde se encuentra nuestro hotel reservado, el Hotel Capitol, en la calle Salaj Ed-Din, el conductor, cuyo nombre era Yaaqóv, me dice:

—Nosotros no entramos a esta parte de la ciudad. Yo te dejaría con tus maletas en Shaar Shjem (la Puerta de Siquem o de Damasco), pero por tratarse de ti te llevaré a la puerta de tu hotel.

En el lobby nos estaba esperando Hékmét, una hermosa muchacha palestina vestida de jeans y con la cabeza cubierta con un pañuelo verde-agua. También nos dio la bienvenida Abu Zamir, el conserje, un hombre amoroso que hizo muy llevadera nuestra estadía en el hotel. Lo mismo diremos de Ayman, el administrador del hotel, y de Khalil, el dueño.

Así llegamos a este hermoso paraje, a sólo dos cuadras de la muralla de Jerusalem, a la altura de la Puerta de las Flores (hebreo: Sháar Ha-perajím), llamada también Puerta de Herodes.

\* \* \*

Llegamos a Jerusalem pocas horas antes de que empezara el Shabat, y después de aearnos, Lili Ester y yo salimos para visitar el momento glorioso de Qabalát Shabat (Recepción del Sábado) en el Muro de los Lamentos.

Cuando descendíamos a la plaza delante del Muro de los Lamentos se hizo visible en toda su gloria la cúpula de la Mezquita de la Cúpula de la Roca, construida por Abd El-Malik en el año 691.

Estos primeros momentos en Jerusalem, en pleno comienzo del Shabat y ante el Muro de los Lamentos nos muestra la adoración a Dios en toda su fuerza. Esto es muy impresionante. El mero hecho de abrimos paso hacia este lugar santo, y de abrimos paso para salir del mismo, ha sido tan especial.

\* \* \*

Después de largos años de ausencia he encontrado muchos cambios en la explanada del Muro de los Lamentos. Algunos que yo creía que debían hacerse y que ahora he encontrado que se han hecho, como lo hice en mi imaginación, y mejor que ello.

El Muro de los Lamentos es un lugar especial para la oración. Los sabios de Israel dicen que cuando la Shjináh (el Espíritu de Dios habitando y actuando en medio de los seres humanos) abandonó el Templo, nunca abandonó el Muro de los Lamentos, como anticipo de que su morada será manifiesta en toda la ciudad de Jerusalem en el cumplimiento de los tiempos.

A propósito, el genio israelí que tradujo el Nuevo Testamento al hebreo, tradujo Juan 1:14 con el verbo *shajan*, “habitar”, que es el mismo del cual deriva la palabra Shjináh: “Y el Davar se hizo carne y habitó entre nosotros.”

Los que se ciñen a las raíces griegas y ven en el verbo “habitar” la analogía de “tender una carpa” o tabernáculo, se pierden la conexión que la teología judía hace con la Divinidad habitando entre su pueblo de manera física y visible: La mayor teofanía. Por eso, como decía Uri Paz: “Aprende hebreo, hermanito. Yo te enseño, y tú me pagas, para proceder conforme a toda justicia.”

\* \* \*

Cualquier ser humano puede sentir de manera especial la presencia de Dios en este lugar. Eso es lo que significa la palabra Shjináh, morada divina o “Presencia”.

Los evangélicos de Corea del Sur han descubierto que es mejor venir aquí, al pie del monte Mória, donde se manifiesta la Shjináh divina, que construirse montañas de oración en su país. Por eso están viniendo a este lugar del Dios de Israel, quizás en mayor número que todos los habitantes del mundo, porque además, tienen plata para esto. Esto cuesta más barato que estar construyendo montañas, como si no hubieran ya tantas montañas construidas por Dios mediante el choque de las placas continentales.

¡Se ven más hermosos los coreanos en Jerusalem! Y los israelíes los contemplan con cariño y los aman. Claro que nunca faltarán los patanes que piensan: Mách yijpát lejá (a ti que te importa). Pero uno se puede deshacer de ellos.

Pero ya sin conexión con nuestros hermanos de Corea, ¡cuídate, zambo de esos criollazos que construyen montañas de oración en Lima, porque en el fondo lo que quieren es sonsacarte tus chivilines y dejarte en la calle!

Mejor ven conmigo al monte Mória, al monte de Dios al que se refiere Isaías 2:2. Ya está construido.

\* \* \*

En la mañana del Shabat fuimos a encontrarnos con unos amigos, y en la calle los judíos ultraconservadores que venían de su respectiva sinagoga me decían con admiración:

—¡Chávez! ¡Chávez! ¡Gut Chávez! ¡Gut Chávez!

Lili Ester se queda opa al ver cuán conocido soy en Jerusalem, que todos conocen mi nombre, y además saben que soy un hombre bueno.

Y le digo:

—Eso significa “¡Buen Sábado! ¡Buen Sábado!” en yidish.

Y cuando se lo contamos a nuestros amigos, una ancianita que se acuerda de mí desde hace 40 años se ríe estruendosamente y dice:

—*Zeh kedéi lehavdíl béin jóshej la-or* (eso es para distinguir entre las tinieblas y la luz).

Le pregunto por qué dice eso, y responde riéndose:

—*Zot lehavdiljá me-ha-Chávez ha-rashá mi-Venezuela* (eso es para diferenciarte del Chávez malvado de Venezuela).

\* \* \*

Almorzamos rico, rico en la sinagoga instalada en la propiedad donde antiguamente yo vivía, en la esquina de la calle Agrón y el Hotel David Ha-Mélej, y proseguimos nuestro camino hacia la Congregación Mesiánica Israelita (Kehilah Meshijít Israelít) en Rehov Ha-nevivím 56 (Calle de los Profetas) a la cual llegamos cuando ya había terminado el servicio del Shabat, y todos se disponían a participar de un delicioso ágape, que suelen celebrar todo fin de mes.

El Agape está formado por la participación de la Santa Cena seguida por un delicioso banquete. A propósito, “Santa Cena” se dice en hebreo Seudát Ha-Adón, que significa “Banquete del Señor”.

\* \* \*

Mi encuentro con mi gente de la Congregación Mesiánica de Israel fue conmovedor.

La puerta en la alta cerca de piedra estaba abierta de par en par, lo que fue una buena señal para mí, porque han pasado 40 años desde que estuve allí por última vez, cuando partí de Israel después de terminar mis estudios en la Universidad Hebrea de Jerusalem. Las cosas no habían cambiado; se ve que seguía siendo un lugar de culto.

Entramos, y en una de las ventanas frontales de la sinagoga estaba desplegada una bandera de Israel.

De pronto apareció un hombre a quien le pregunté si allí todavía se reunía la Kehiláh Meshijít Israelít.

El respondió a mis preguntas positivamente, y cuando le pregunté por el líder espiritual, Víctor Smadja, me dijo:

—Mira, allí está. Acaba de salir de la sinagoga.

Víctor Smadja me abrazó y nos invitó a acompañarles en el Agape y en el banquete que estaba a punto de empezar.

\* \* \*

Antes de empezar con la ceremonia de la Santa Cena, Víctor Smadja me presentó ante los presentes como que era el autor de 20 canciones con letra de la Biblia Hebrea que habían sido incluidas en el Himnario Mesiánico, y en medio del ritual de la Santa Cena cantamos dos de ellas.

Entonces se acerca a mí su hijo Eliahu, que ahora tiene 50 años de edad, a quien yo conocí cuando tenía 10 años, y me dice:

—¿Tú compusiste la canción, Ve-atáh Bet-léjam Efrata?

Y se pone a cantarla, y yo le acompaño.

Mi hija estaba muy sorprendida de las cosas que ocurrían y me dice:

—¿Por qué jamás me has contado de estas cosas que has hecho, papí?

Y respondí:

—Quizás no hubieras prestado atención. Pero es mejor que esto haya sido para ti una grata sorpresa.

\* \* \*

¿Qué es lo que había ocurrido?

Cuando volví al Perú después de haber terminado mis estudios en la Universidad Hebrea de Jerusalem, tuve que enfrentar muchos problemas emocionales, y opté por la soledad, por el aislamiento de todo.

Salvo unas cartas esporádicas, no escribí a mis amigos y familiares. Y cuando pasó el tiempo, y de lo olvidado, era yo quien recibía alguna carta amable, y me sentía avergonzado de recibirla, refugiándome en no responder, aumentando de este modo mi vergüenza.

Una de esas cartas que recibí fue de mi gran amigo Víctor Smadja, Director de la Editorial Yanets en Jerusalem, en la cual trabajé por algún tiempo. No fue sólo una carta, pues llegó acompañada de un valioso obsequio: El himnario mesiánico, Halel ve-zimrát Yah que yo ayudé a editar y que incluía 20 de mis canciones hebreas.

Pero yo no respondí; sólo guardé el himnario como objeto de gran valor para mí, algo que nadie más podría apreciar en su verdadero valor donde yo me encontraba.

El tiempo pasó sin que yo escribiera ni siquiera para agradecer o para volver a estar en contacto.

\* \* \*

Cuando viajé a estudiar en los Estados Unidos llevé conmigo unas pocas cosas, llevé conmigo ese libro valioso. Yo le hablé del libro sólo a una persona capaz de apreciarlo: El Dr. José Tomás Poe, que como Víctor Smadja en hebreo, era el genio de las publicaciones en español pues era Director de la Editorial Mundo Hispano, y además de ello, un experto pianista.

El supo apreciar ese libro y me sugirió que incluyéramos algunas de las canciones en mi libro *Hebreo Bíblico: Texto Progamado*, que estaba en preparación para ser publicado por esa editorial. Entonces yo envié el himnario para que se hicieran los films de las canciones, y después de ser utilizado el libro se confundió y se perdió.

Eso me llenó de mayor pena y vergüenza, y pensé que la única manera de reparar la pérdida era volver a Israel y adquirir el himnario. Y ahora, Víctor Smadja me obsequia uno a mí y otro a Lili Ester, que es pianista. Esto hizo en la misma casa editorial donde le visitamos para que ella conociera dónde empecé la labor de toda mi vida: La publicación de libros.

\* \* \*

Pero estoy seguro que no son éstas las historias que estáis ansiosos de escuchar, sino mis historias de Jerusalem, el minuterero del reloj de Dios para la humanidad y al mismo tiempo capital de Israel, centro del mundo y centro del universo.

Mi hija me dice:

—Papi, estamos en el centro del huracán. . .

Le pregunto:

—¿Por qué?

—Porque en todo el mundo se describe a Jerusalem como un lugar muy peligroso, ceñido de muros para impedir el libre paso a los palestinos y a sus bombas humanas, y no

veo nada de eso, más que gente que camina en las calles sin temor alguno. Todo es calma, todo es orden y los palestinos son quienes más aprovechan de esta situación que les representa prosperidad.

\* \* \*

Efectivamente, aquí hay paz, mientras el mundo arde tratando de solucionar los problemas de aquí. Las noticias de CNN y la BBC, y de manera especial el programa de TeleSur de Venezuela son programas mentirosos que inclusive yo he llegado a creer con la consecuencia de enfermar mi espíritu. Pero el estar en Jerusalem y caminar en todos sus rincones aún de noche y de madrugada me ha dejado sorprendido.

Pero esta paz es producto del poderío de Israel, que su gente no tiene que dramatizar ni demostrar. Por eso casi ni se ve soldados, y si se ven, no portan armas. El gran respeto que enseña el judaísmo a tu identidad étnica, a tu fe, a tu cultura, a tus valores, es algo que los árabes de Israel han llegado a captar y a asimilar.

Yo no creo que, como presionan Estados Unidos y la Unión Europea llegue aquí a existir un estado palestino dentro del Estado de Israel, simplemente porque los que saldrían perdiendo serían los Estados Unidos y la Unión Europea y los países musulmanes de todo el mundo, y más los palestinos mismos. Les haría perder lo que han logrado ya, un status humano superior al de cualquier país musulmán. Lo veo en la tierna sonrisa de las muchachas palestinas que estudian en la Universidad Hebrea de Jerusalem y a muchos muchachos palestinos a quienes se les abre un futuro de prosperidad y paz por tener el privilegio de vivir en este punto del mundo.

Y esto se ve también en los barrios modernos de Jerusalem oriental, como Shuafat, Bet Hanina, Isawiya, etc., lujosos como los barrios judíos lo que demuestra cuanto han prosperado en estos 43 años que han transcurrido desde que Jerusalem fuera unificada.

\* \* \*

Yo soy el único que viene a postrarse sobre el suelo, no a la manera de los musulmanes, sino a la manera de las pieles rojas que pegan sus oídos a la tierra para detectar si va a llover.

Yo quiero detectar si el Mesías ya está en camino hacia Jerusalem, y cuánto falta para su llegada.

La primera vez llegó en Sukót, juntamente con las lluvias, porque haciendo cálculos rabínicos, el anuncio hecho por el ángel Gabriel a Miriam, y la concepción de Miriam (el ingreso del Davar divino al mundo) se produjo en Sukót, que estaré celebrando en Jerusalem del 23 al 29 de septiembre.

## 2 SIN EXPLICACION

Quisiera referir una conversación corta pero cargada de desesperación que tuve hace 40 años con un soldado israelí que formaba parte de la guardia militar que nos acompañó en uno de nuestros viajes de exploración de la Facultad de Arqueología de la Universidad Hebrea de Jerusalem en áreas peligrosas dentro del territorio que anexó Israel tras la Guerra de los Seis Días.

Esta conversación que narro ocurrió en las ruinas de Shilo donde en tiempos bíblicos estuvo el templo de Dios, antes de que Jesús hiciera de Jerusalem la capital del reino de Israel. El joven, que era poco menor que yo, al escuchar de mi fe y de mis expectativas respecto del Estado de Israel:

—Yo no las comparto. Y estoy aquí porque no tengo otro lugar donde estar. . .

Le dije:

—Israel sólo tiene 18 años de existencia como Estado moderno. Sin duda le espera un futuro glorioso. Acaban ustedes de unificar Jerusalem. . .

—¿Y qué? (hebreo: *az máh*).

—Eso es algo muy grande. Es anuncio de lo que vendrá después, algo muy muy grande.

—¿Y qué?

—¡Que maravilloso es formar parte del Pueblo de Dios!

—¡Qué trágico!, dirás.

—¿Por qué?

—Porque después de los seis millones de judíos asesinados me quedé sin Dios (hebreo: *nishárti bli Elohim*).

Me quedé sin oxígeno. Por eso creo que lo que le dije, y que él escuchó y no respondió, fue sin duda algo que me vino de Dios:

—Yo también me quedé sin Dios. ¿Tú crees que Dios es tu Dios privado? También es mi Dios, y lo ocurrido a mí también me destroza el alma, como a ti. Y no podré siquiera intentar explicármelo, salvo que Dios haga que Israel se recupere seis millones de veces de lo que es hoy, no desde el punto de vista de su población (por seis millones de personas, entre ellos millón y medio de niños serán siempre seis millones), sino de manera integral.

\* \* \*

Mientras escribo este diálogo estoy mirando en mi hotel en Jerusalem un cuadro de la explanada del Muro de los Lamentos y el Monte del Templo y los montes que lo circundan entre ellos Har Ha-tsofim, donde no se ve la Universidad Hebrea.

Es una foto de 1967, justo después de la Guerra de los Seis Días, y Jerusalem parece un muladar en medio de un desierto. Ahora es otra cosa. Jerusalem es una selva verde y exuberante, e Israel se dirige a ser el país más poderoso del mundo, para la dicha de las



demás naciones, porque Israel no te conquistará ni jamás te impondrá su religión, pero te respetará en tu dignidad de un ser creado a la imagen de Dios.

Por eso me pregunto: ¿Crecerá Israel seis millones de veces?

Quizás no. Pero Estados Unidos dejará de ser, y la Unión Europea dejará de ser, pero Israel existirá para siempre.

\* \* \*

Pero presta atención a la siguiente observación: Cuando Israel fue conquistado por los babilonios, y Jerusalem y el Templo fueron arrasados, y los cautivos fueron llevados cautivos a Babilonia, apareció el tío de Jeremías, un terrateniente astuto, dueño de un área considerable cerca de Jerusalem, en Anatot.

El mismo previó que se lo llevarían cautivo a Babilonia, pero calculó sacar provecho de las circunstancias, engatusándole la compra de su terreno a su sobrino Jeremías, a un precio bueno, bonito y barato.

Pero Dios le dijo a Jeremías: “Cóm-pra-se-ló.” Hazte el cojudo y cómpraselo, pero con papeles, con documentos legales, con fotocopia y todo, porque el hecho de que tú poseas con papeles ese campo es señal de que, od yisháma be-harei Yehudah u-be-jútsot Yerushaláyim, qol sasón ve-qol simjáh, qol jatán ve-qol kaláh (todavía volverá a ser escuchada en los montes de Judá y en las afueras de Jerusalem la voz de regocijo y la voz de alegría, la voz del novio y la voz de la novia)

Lo que le dijo Dios a Jeremías lo puedes ver en el día de hoy.

### 3 ESTA EN NUESTRO PLANETA

En cierta ocasión, a mi regreso de Israel, después de haber concluido mis estudios de Arqueología Bíblica en la Universidad Hebrea de Jerusalem, visité mi ciudad natal, Celendín, en los Andes del norte del Perú. Y al enterarse de que yo me encontraba en casa, se pusieron de acuerdo y fueron a buscarme dos pastores conocidos míos, uno evangélico y el otro adventista, que todo el tiempo paraban discutiendo sobre el asunto del sábado y el domingo.

Cuando me avisaron que ellos dos estaban a la puerta y querían conversar conmigo, dije:

—¡Diles que no estoy!

Pero me arrepentí y decidí recibirles y escucharles.

Ellos dizqué tenían una infinidad de preguntas que hacerme, “ya que yo había pisado esa mismísima tierra bendita y divina que es la de Palestina donde nació Jesús”.

De buenas a primeras les madrugué a los dos:

—Jesús no nació en Palestina. ¿Quién les ha dicho esa barbaridad?

—Entonces, ¿ónde pué nació?

—El nació en Judea, en la ciudad de Bet-léjem, en la Tierra de Israel.

\* \* \*

Después pasé a explicarles que los romanos, enemigos de Israel, quisieron borrar a Israel del mapa y cambiaron su nombre por Palestina. En el Siglo Segundo le llamaron “Palestina” o “tierra de los filisteos”, porque los filisteos fueron los archi-enemigos de Israel en el Período Bíblico, aunque hacía siglos que habían dejado de existir como entidad política. Sus descendientes ahora son los habitantes de Gaza.

Dijeron al unísono:

—¡Fíjate, pué, cómo nos engañan! O sea que cuando cantamos el corito “tierra bendita y divina es la de Palestina donde nació Jesús”. . .

—Están cantando una sonsera, porque además, ninguna tierra es divina.

—¡Fíjate, pué, cómo nos engañan!

\* \* \*

Una vez aclarado lo de Palestina, una de sus preguntas que me hicieron fue ésta:

—Tú que has estado allá, en donde pisaron sus pies benditos de nuestro señor, cuéntanos: ¿Está Israel en Jerusalem?

Como el lector puede captar de inmediato, ellos no tenían clara la relación entre el país (Israel) y su ciudad capital: Jerusalem. Esto era indicio de su confusión que limitaría considerablemente su comprensión personal del texto de las Escrituras, y su exposición desde el púlpito al público que les escuchaba.

Pero ellos eran gente muy sencilla, sin mayor capacitación bíblica. Pero me asombró más el caso de una señorita evangélica que era profesora de matemáticas en una costosa universidad privada de Lima.

Ella quería hacerme muchas preguntas acerca de Israel porque quería formar parte del grupo turístico del CEBCAR. Ella no tenía noción de dónde podía estar Israel en el globo terráqueo o mapamundi.

Le entregué un globo terráqueo y le dije:

—A ver, señálame dónde está Israel. . .

Ella mandó su dedo a nadar en el océano. Me hacía recordar de la niñita en un crucero, que le escuchó al guía decir, “Ahora estamos atravesando la LINEA ECUATORIAL”, y abalanzándose sobre el parapeto de la cubierta del barco le preguntó a su papá: “¡Papá, papá! ¿Dónde están las letras?”

—A mí me hace recordar a la niñita que le dijo a su papá: “¡Papá, papá! ¿Cuándo llegamos a Europa?” Y su papá le respondió: “¡Cállate y sigue nadando!”

\* \* \*

Cierto misionero evangélico, de muy buena posición económica viaja por todo el mundo gratis, menos por Israel.

Le pregunté:

—¿Y por qué siempre pasas de largo Israel?

Me respondió:

—Para no desfigurar la imagen ideal que tengo de la Biblia y de la Tierra Santa.

El prefería su imaginación a la realidad.

Y otro es el caso de una persona fanática por el estudio bíblico, muy acomodada como para vivir en la Unión Europea, cerquita de Israel, pero que dice: “Yo prefiero no ver la Jerusalem terrenal porque espero pronto estar en la presencia del Señor en la Jerusalem celestial.”

Ella vivió hasta casi voltear el siglo sin ver la Jerusalem terrenal, cuando le hubiera sido gratificante ver las dos Jerusalem, para comparar.

Yo personalmente, me quedo con la Jerusalem terrenal.

\* \* \*

Estos casos nos hablan patéticamente de la necesidad de una formación que enfoque adecuadamente el escenario de los acontecimientos bíblicos, tanto los del pasado como los que están a punto de ocurrir. Esta debe ser una formación práctica que parta de los conceptos más elementales.

Si realmente amamos la Biblia, nuestro Texto Sagrado, debemos dedicar tiempo y dinero a estudiarla, empezando por sus aspectos geográficos e históricos.

Es muy emotivo escuchar el testimonio de personas que han participado en algún tour en Israel. Ellos cuentan asombrados cómo el haber estado en el mismo escenario de los acontecimientos ilumina su comprensión de los mismos y despierta en ellos el anhelo de estudiar la Palabra de Dios con mayor profundidad simplemente porque. . . ¡en ello está su vida!

\* \* \*

Aunque no es cosa de otro mundo, ni está Israel en otro planeta, lejos del alcance de la gente común y corriente, participar en un tour allá puede no estar al alcance de la mano. Pero, ¿por qué no interesarse en conocer en mundo de la Biblia a partir de los pequeños átlases bíblicos que tienen muchas ediciones de la Biblia a manera de apéndice, y a partir de algún diccionario bíblico? ¡Pero por favor, que no sea un diccionario anticuario que te informa que no existe Israel, sino solamente el Imperio Turco!

Examine, para empezar, el atlas bíblico a todo color que incluye la Biblia RVA. Se trata de una excelente exposición gráfica preparada originalmente por la Editorial Holman Bible Publishers y cuya edición en español me ha cabido el honor de dirigir personalmente en mi calidad de arqueólogo bíblico. Pero. . .

—¡A lo mejor usted también aterriza con nosotros en el Aeropuerto Internacional David Ben Gurión para un maravilloso tour en Tierra Santa que abarca un recorrido por Israel y Jordania, concentrando nuestra atención en la ciudad de Jerusalem para contemplar el escenario del retorno glorioso de nuestro Señor Jesús el Mesías porque. . . ¡Jerusalem es la Ciudad del Gran Rey!

—¡Y está en este planeta!

#### 4

### EL ENIGMA DE LA TUMBA VACIA

Nuestro bus de Eretz Tours llegó con mucho retraso a este lugar tan significativo. Habíamos perdido mucho tiempo con sonseras, por culpa de ese Manipulador y su séquito de cucufatos.

“Sólo daremos una miradita de lejos”, le dijo al administrador del lugar santo. Pero una vez dentro, volvió a congregar su séquito alrededor de sí, y todos se sumieron en el frenesí del llanto.

Cierto anciano de días se apartó del grupo con evidente disgusto, y deambulaba cabizbajo y solitario.

Y he aquí que el Angel de YHVH le vio, y acercándose cubrió su espalda con su ala y le dijo amablemente:

—Ven conmigo, y yo te explicaré el enigma de la Tumba Vacía.

\* \* \*

El Angel le mueve a la reflexión:

—Por diecinueve siglos la tradición ha identificado el lugar donde fue puesto el cuerpo del Señor en un área dentro de las murallas actuales de Jerusalem. . .

Con la punta de su ala señala el lugar al sur y prosigue:

—Se creía que estuvo al lado del Gulgóta, el montículo de las ejecuciones que los romanos llamaban *Calvarium* (Calavera), por sus asociaciones con la muerte. Ese lugar le fue mostrado a los emisarios de Santa Elena, madre del emperador Constantino, que en el año 335 mandó erigir allá la Iglesia del Santo Sepulcro. Pero ese lugar, si bien concuerda plenamente con el lugar de las ejecuciones romanas, no concuerda con el relato de mi consiervo Yojanán en lo que se refiere al sepulcro, que estaba en un lugar de acceso privado cuyo dueño era Yosef Haramatí, miembro del Sanhedrín, y que no se trataba de cualquier sepulcro, sino del suyo propio. El no habría mandado cavar su tumba en el lugar de las ejecuciones romanas. ¡No, pe, zambo! ¿En qué cabeza cabe?

Y concluye:

—Pero su ubicación en este lugar pone en su sitio todas las piezas del rompecabezas.

\* \* \*

Al ver al Angel que hablaba con el anciano de días, el George Frankenstein se apartó del séquito del Manipulador y fue hacia ellos.

El Angel dirige su mirada hacia los demás, quizás alguien más quisiera escuchar su explicación de los hechos. Entonces, siete Marías abandonaron el séquito del Manipulador y se acercaron al Angel, y le escucharon decir:

—No ocurra con vosotras como con la mayoría de los peregrinos, que regresan a sus respectivos países sin haber aprendido la lección más importante de su tour en Israel, esto

es, por qué es importante esta tumba si fue ocupada sólo para pasar el Shabat. ¿Acaso esta tumba conserva huellas que indican que aquí ha ocurrido algo portentoso? ¿Puede acaso conservar huellas que indican que aquí ha estado el Señor?

A cierta distancia, el séquito del Manipulador cantaba, lloraba y moqueaba con las manos en alto, cuando los administradores del Jardín de la Tumba les imploraban que se marcharan porque era hora de cerrar el lugar santo.

Ellos no hicieron caso de sus ruegos, ni a la primera, ni a la segunda, ni a la tercera vez. Más bien, se incrementaba el frenesí y el llanto.

\* \* \*

El Angel de YHVH se dirige a su pequeño séquito y les dice:

—Cierta día, mi consiervo, el General Charles Gordon, Comisionado del Gobierno Británico en la Tierra Santa, estaba de pie sobre la muralla norte de Jerusalem, allá sobre la Puerta de Damasco, contemplando este lugar donde estaba su residencia. Desde este lugar estratégico él vio que aquí afloraba del suelo la parte superior de una pared labrada en la peña, y tuvo la corazonada de que aquí pudo haber estado la tumba del Señor. Como ven, estamos ante una cantera de donde se extraía la piedra caliza para la construcción en la Ciudad Santa y el Templo.

El Angel añade:

—En 1867, después de consultar en Inglaterra, empezaron las excavaciones, y fueron apareciendo terrazas, una cisterna para el agua de la lluvia, una prensa de uvas, etc. Y más profundo, un amplio patio ante la pared de la cantera, en la cual había la entrada de un sepulcro tipo mausoleo que mi consierva, Kathleen Kenyon, asoció con el primer siglo de la era común.

\* \* \*

El George Frankenstein inquiere:

—¿Este lugar era un parquecito, como hoy?

—Era un lugar de acceso privado. La presencia de la prensa de uvas y la cisterna sugieren que en las terrazas alrededor había una viña, por lo que mi consiervo, el Apóstol Moisés Chávez, ha sugerido sembrar en el lugar cepas de vid para que el entretejido de sus sarmientos y hojas dé sombra, y sus racimos adornen los espacios de recogimiento espiritual. También se podría hacer vino para celebrar la Cena del Señor con los peregrinos de todas las naciones.

Luego, con la punta de su ala les señala el interior del sepulcro:

—No se trata de una tumba aislada, sino del proyecto de un mausoleo para una familia de la aristocracia judía. Su fachada tiene forma de arco, y el interior debía tener dos partes, una para Yosef y su esposa, y otra para sus hijos. Pero sólo se labró la parte de la derecha, que tiene dos lechos. El lecho de la izquierda, que es visible desde afuera, se reviste de un significado especial.

—¿Qué de especial tiene esta tumba para que llame tanto la atención?

—En primer lugar, cuando fue excavada, resultó estar vacía. El proyecto del mausoleo había sido abandonado misteriosamente.

- Tanto esfuerzo en excavarla para que nadie fuera sepultado en ella. . .
- Salvo que fuera propiedad de mi conservo Yosef Haramatí, y que ocurrió aquí algo portentoso.

\* \* \*

Antes de reflexionar sobre el enigma de la Tumba Vacía, conozcamos al dueño del sepulcro. Mi conservo Levi Matay escribe así en el rollo de su Evangelio:

*Al atardecer, vino un hombre rico de Ramataim llamado Yosef, quien también era discípulo de Yeshúa. Este se presentó a Pilato y pidió el cuerpo de Yeshúa. Entonces Pilato mandó que se les diese.*

*Yosef tomó el cuerpo, lo envolvió en un lienzo limpio y lo puso en su sepulcro nuevo, que había labrado en la peña. Luego hizo rodar una gran piedra a la entrada del sepulcro.*

Levi Matay nos conduce a la profecía de Isaías 53:9 que dice de Yeshúa: “Se dispuso con los impíos su sepultura, pero con los ricos estuvo en su muerte, aunque nunca hizo violencia, ni hubo engaño en su boca.”

Ahora bien, labrar un mausoleo como éste es una inversión muy grande en tiempo y en recursos. Sólo personas importantes y ricas podían involucrarse en la construcción de este tipo de moradas funerarias.

Previendo la urgencia de dar sepultura a Yeshúa, desde antes del medio día del viernes y parte de la tarde sus servidores habrían estado trabajando afiebradamente para terminar adentro de labrar el lecho izquierdo de la tumba, y afuera la canaleta para rodar en ella la piedra circular que la sellaría.

Yosef compró un lienzo nuevo, y después de bajarle de la cruz le envolvió en él y le puso en su tumba. Luego hizo rodar una gran piedra a la entrada del sepulcro, y se fue de inmediato, sin duda porque el Shabat estaba por comenzar. Según mi conservo Yojanán 19:39, en estos preparativos fue ayudado por otro miembro del Sanhedrín, Nicodemus.

Miriam de Magdala y Miriam la madre de un tal Yosef miraban exactamente dónde ponían el cuerpo del Señor. Seguramente ellas estaban escondidas a cierta distancia en las terrazas de la viña.

\* \* \*

Mi conservo Yosef Haramatí sería de origen humilde, pero por méritos propios escaló al más alto sitial en Israel como resultado de la democratización de la educación teológica. Esto se deduce del hecho de que Ramataim, de donde provenía, no era un lugar importante ni ha podido ser identificado. Algunos investigadores lo ubican en las cercanías de Tel Aviv.

Marcos 15:43 refiere que era miembro del Sanhedrín o Corte Suprema de los judíos, cuya autonomía era reconocida por la *lex romana*.

Lucas 23:51 dice que él “también esperaba el reino de Dios”, una manera de decir que había creído el mensaje de Yeshúa, o como dice Levi Matay, “también era discípulo de Yeshúa”.

Lucas 23:50, 51 dice que era un hombre bueno y justo, y de profundas inquietudes espirituales, y que no había estado de acuerdo con el consejo ni con los hechos de los demás miembros del Sanhedrín en el juicio y la sentencia contra Yeshúa.

El era muy influyente. Marcos 15:43-45 refiere su osada intervención ante el procurador Poncio Pilato: “Entró osadamente a Pilato y le pidió el cuerpo de Yeshúa.” E indica que Pilato se sorprendió de que Yeshúa ya hubiese muerto. Informado por el centurión, concedió el cuerpo a Yosef para que fuera sepultado. Pesaba el argumento de que se acercaba el Shabat y que no era dable dejar expuesto en el día santo el cadáver de un ajusticiado.

Los acontecimientos se revistieron de carácter político y las decisiones se llevaban a cabo en las altas esferas. Se requería la intervención de alguien que gozara de acceso a las autoridades romanas y al mismo Poncio Pilato. Alguien como Yosef Haramatí.

Su experiencia es semejante a la de otros discípulos, que por prudencia guardaban el secreto.

\* \* \*

Mi consiervo Yojanán ha escrito en el rollo de su Evangelio:

*El primer día de la semana, muy de madrugada, siendo aún oscuro, Miriam de Magdala fue a la tumba y vio que la piedra había sido quitada de la tumba. Entonces corrió y fue a Simón Pedro y al otro discípulo a quien amaba Yeshúa, y les dijo:*

*—Han sacado al Señor de la tumba, y no sabemos dónde le han puesto.*

*Salieron, pues, Pedro y el otro discípulo e iban al sepulcro. Y los dos corrían juntos, pero el otro discípulo corrió más rápidamente que Pedro y llegó primero al sepulcro. Y cuando se inclinó, vio que los lienzos habían quedado allí; sin embargo, no entró.*

*Entonces llegó Simón Pedro siguiéndole, y entró en el sepulcro. Y vio los lienzos que habían quedado, y el sudario que había estado sobre su cabeza, no puesto con los lienzos, sino doblado en un lugar aparte. Entonces entró también el otro discípulo que había llegado primero al sepulcro, y vio y creyó. Pues aún no entendían la Escritura, que le era necesario resucitar de entre los muertos.*

\* \* \*

El George Frankenstein inquiera:

—¿Por qué no entró en el sepulcro y esperó a que llegara Pedro?

—Quizás porque siempre se requería de dos testigos para dar testimonio de lo que vieron juntos, sin que hubiera duda si uno de ellos movió las cosas en la tumba intencionalmente o sin advertirlo.

—¿Y qué vieron juntos?



—Los lienzos de la mortaja sobre el lecho de roca y el sudario dispuesto a un costado. Yeshúa salió del envoltijo de los lienzos que se habían amoldado a su cuerpo a causa de las densas capas de ungüentos funerales, sin tener que quitárselo de encima o romperlo con violencia. La mortaja habría quedado exactamente como fue preparada, aunque un tanto aplastada a causa de su peso y del vacío resultante.

—¿Y qué del sudario?

—Ah. El sudario muestra qué buena onda que era Yeshúa, que antes de abandonar la tumba que le fue prestada para pasar allí el Shabat, tuvo la gentileza de doblar el sudario y no dejarlo tirado por allí. El dejó el lugar limpio y en orden, demostrando agradecimiento, buen gusto y dando una hermosa lección de teología práctica.

\* \* \*

Para descifrar el enigma de la Tumba Vacía se requiere conocer cómo eran labrados estos sepulcros o tumbas:

Se empezaba en la pared de la peña con una pequeña entrada, y se excavaba la roca hasta formar una especie de celda. Después era rebajado el nivel de los lechos.

El último paso era labrar en la entrada, al pie de la pared frontal, una canaleta ceñida a la pared, para que por ella fuera rodada con mayor facilidad la piedra circular que sellaría la entrada, la misma que se rodaría de nuevo cada vez que se requería dar la bienvenida a un nuevo ocupante.

Ahora bien, si el interior del sepulcro no fue acabado de labrar (no fue rebajado el lecho de la derecha, contiguo a la entrada), pero sí tiene la canaleta, eso quiere decir que se hizo la canaleta de emergencia, para usar la tumba aunque no estuviera terminada.

Es posible que la canaleta fue labrada después de las 12.00 p.m. de aquel día fatídico, mientras de otro lugar era transportada la piedra circular que sellaría la tumba. La misma tenía la forma de un queso circular de cerca de 2 metros de diámetro por 25 centímetros de espesor.

¡Por supuesto que no la podían rodar un par de mujercitas!

\* \* \*

—¿Y qué pasó con esa piedra? ¿Dónde está?

—Ha desaparecido.

—¿Desapareció para que Yeshúa saliera?

—No, sino para que los discípulos entraran. Que la piedra no haya permanecido en el lugar es evidencia de que estaba destinada a otro sepulcro, y antes de rellenar el patio delante del sepulcro para evitar profanaciones en la tumba, fue llevada a su lugar.

—Y su excavación, ¿no constituiría en sí un acto de profanación?

—No si forma parte de un plan trascendente. . . La arqueología moderna ha hecho que las piedras hablen y revelen sus secretos milenarios. Yeshúa mismo ha formulado a partir de Habacuc 1:11 el lema de los arqueólogos bíblicos: “Os digo que si éstos callan, las piedras gritarán.”

A estos hechos se añade la cruz bizantina pintada con pintura roja en el interior. La misma indicaría que hasta los días de Constantino se conocía respecto de la tumba del

Señor una tradición que discrepaba de la que después se abrió camino en la cristiandad. Asimismo, dicha cruz indicaría que la tumba fue accesible mediante un paso secreto hasta tiempos de Constantino.

\* \* \*

El frenesí se intensificaba en el séquito del Manipulador quien no escuchaba el ruego del administrador de la viña de Yosef para que por fin abandonaran el lugar santo.

Entonces vi un látigo de fuego que los arrojó fuera de la viña.

Y cuando ellos entraban cabizbajos al bus de Eretz Tours, sin haber alcanzado a ver ni a entender el enigma de la Tumba Vacía, el Angel lo encaminó al George Frankenstein al bus y rozándolo con el extremo de su ala le dijo “Shalom”.

Y volviendo a Tumba Vacía, el Angel se sentó junto a la cabecera de roca y desapareció diciendo:

*¡El no está aquí!  
¡El ha resucitado!*

## 5 LAS PUERTAS ETERNAS

La tarde del miércoles 27 de marzo del 2013 me encontraba descansando después de una ajetreada mañana de trabajo, preparando los materiales para mi Conferencia Magistral sobre el Escenario del Retorno del Señor, que daría en la California Biblical University of Peru.

Me había recostado en mi sillón y me quedé levemente dormido por un breve instante. Y he aquí que tuve un sueño, o acaso una visión, que duró una fracción de segundo, porque desperté sobresaltado y por un momento me puse pensativo.

Vi que estaba descansando, sentado en el borde de una tumba musulmana delante de la Puerta Dorada de Jerusalem en la muralla oriental que es también la muralla exterior de la explanada de las mezquitas, antiguamente el témenos del Templo. Y vi que se hundía un poquito el suelo en el lado izquierdo o sur de la Puerta y se hicieron visibles unos 50 centímetros del arco de una puerta más antigua que yace sepultada en el subsuelo.

Daba la impresión de que el arco subía y afloraba del subsuelo.

\* \* \*

Era el arco de la puerta que daba acceso al Templo en tiempos del rey Herodes, la misma por la cual Jesús hizo su entrada triunfal, y que fue destruida junto con todo el complejo del Templo por Tito, en el año 68 del primer siglo.

Mi fugaz visión no me permitió elaborar ninguna idea clara, y se hubiera desvanecido de inmediato quedando en nada, si no hubiera sido por lo que ocurrió en la noche, ese mismo día.

En ese tiempo me encontraba leyendo de cabo a rabo mi Biblia en francés, y esa noche, antes de dormir, debía leer los Salmos 18-23.

Los leí, y como estaba descansado, seguí leyendo el Salmo 24, cuya segunda parte, los versículos 7-10 volvieron a despertar en mí muchas interrogantes.

Entonces me levanté de la cama y fui a examinar el comentario hebreo de Salmos escrito por S. L. Gordon. Y de manera espontánea, afloró en mi mente la imagen fugaz de la visión de la tarde.

\* \* \*

La segunda parte del Salmo 24 dice así:

*¡Levantad, oh puertas, vuestras cabezas!  
¡Levantaos, oh puertas eternas,  
y entrará el Rey de gloria!*

*¿Quién es este Rey de gloria?*

*¡YHVH, el fuerte y poderoso!  
¡YHVH, poderoso en la batalla!*

*¡Levantad, oh puertas, vuestras cabezas!  
¡Levantaos, oh puertas eternas,  
y entrará el Rey de gloria!*

*¿Quién es este Rey de gloria?*

*¡YHVH de los Ejércitos!  
¡El es el Rey de gloria!*

\* \* \*

Esta parte del Salmo 24 es un texto codificado. Es posiblemente el segmento del Texto Sagrado que más misterios encierra.

¿Será posible decodificar su significado después de miles de años?

El Salmo 24 fue escrito por David y en su primera parte se refiere al Monte Moriah, del cual David tenía conciencia de que es el lugar que YHVH Dios de Israel ha escogido como su morada. Pero en su segunda parte el Salmo acusa re-elaboración posterior, para su adaptación al culto en el Templo.

El Salmo reelaborado serviría originalmente para los actos de inauguración del Templo construido por el rey Salomón. Esto revela la mención de “puertas”, las mismas que no tendrían razón de ser si no estuviesen adosadas a muros y a estructuras más complejas.

\* \* \*

—¿Qué trascendencia profética o escatológica pueden tener unas puertas, para que 3000 años después las hayas visto en visión?

—Yo te revelaré el enigma.

—¿Acaso esas puertas tenían cabeza?

—Paciencia, Calongo; todo a su tiempo.

—¿Acaso también tenían orejas, para que se les hable, y escuchen?

—Baja un poco la voz, Calongo, que te escuchan.

—¿Y por qué se las llama “puertas eternas”?

—Hay tres opciones respecto de estas puertas, y ellas no se excluyen mutuamente.

\* \* \*

La primera opción es que son las puertas de la bóveda del cielo.

Esta opción tiene relación con los versículos 1-6 que hablan de YHVH como Creador de la Tierra y quien ha escogido en ella este lugar, un monte santo para su morada.

Recurriendo a antropomorfismos se proyecta la imagen de YHVH trascendente que ha descendido a la Tierra para embellecerla. Una vez concluida su labor con el embellecimiento del monte de su morada, él vuelve a su morada celestial y las hojas de las puertas del cielo se levantan, se abren hacia arriba, para que él ascienda por ellas.

Toda mi vida esta fue mi opción preferida. Fue el Dr. Nahum Sarna, mi profesor en la Universidad de Brandeis, en Boston, quien expresó en clase este criterio que aclara eso de “levantaos, oh puertas eternas”, pero no aclara lo de sus cabezas que tanto intrigan a mi amigo Calongo.

\* \* \*

La segunda opción es que son las puertas del Lugar Santo del Templo, delante del cual se encuentra el atrio de los sacerdotes.

Los actos de inauguración del Templo involucrarían a dos partes del coro sacerdotal que se responden desde sus respectivos emplazamientos en el atrio de los sacerdotes, a la derecha y a la izquierda de las puertas que dan acceso al Lugar Santo.

El coro sacerdotal habla, retóricamente, a las puertas del Templo diciendo: “¡Levantaos, oh puertas eternas y entrará el Rey de gloria!”

Una parte del coro inquiriere: “¿Quién es este Rey de gloria?”

La otra parte del coro responde: “¡YHVH de los Ejércitos! ¡El es el Rey de gloria!”

La palabra “cabeza” podría haber designado en la arquitectura de los tiempos de Salomón al dintel de la puerta. Es harto conocido el hecho de que el dintel o el arco de las puertas por donde suelen entrar los reyes son más altos. Esto ocurre en las puertas de Machupicchu señaladas como “puertas del Inca”, y con los arcos triunfales de los emperadores romanos, como la puerta de acceso a Jerusalem conocida como “Arco Ecce Homo” (Arco “He aquí el Hombre”), porque allí Pilato presentó a Jesús ante el pueblo con estas palabras en latín.

\* \* \*

La tercera opción es que se trata de la Puerta Oriental del témenos o área sagrada del Templo. Esta es la puerta que vi en visión y que siempre ha tenido un especial atractivo para mí como arqueólogo y guía de turistas.

En su dimensión profética, el Salmo no se referiría únicamente a la puerta de los tiempos de Salomón, sino también a la de los días de Herodes, edificada en el mismo emplazamiento, así como también a la construida por los bizantinos y la de los tiempos de Suleimán el Magnífico que es visible en la actualidad. De allí su calificativo de *pitjéi olám*, “puertas eternas” o puertas antiguas, en plural.

Tras la guerra en Judea, el general Tito destruyó Jerusalem, sus murallas y el Templo, pero en algunos tramos los mismos escombros protegieron la parte inferior de las murallas de desaparecer por completo. Esto sirvió de pauta siglos más tarde a los

arquitectos de Suleimán el Magnífico para restaurar las murallas de Jerusalem en el año 1538.

Ellos se percataron de que en este emplazamiento había una puerta por los restos arquitectónicos de los días del emperador Constantino, compuesta de dos arcos y una hilera de columnas en medio, cuyos restos han desaparecido.

Es posible que la puerta de Constantino también haya sido una réplica fiel de la puerta de Herodes, que también habría tenido dos arcos, es decir, “dos cabezas”, lo que concuerda con la expresión en plural: “Levantad, oh puertas vuestras cabezas”.

\* \* \*

La puerta bizantina reconstruida por Suleimán el Magnífico se conoce en árabe como *Bab Al-rajman*, “Puerta de la Misericordia”, y en hebreo como Shaar Ha-zahav, “Puerta de Oro” o “Puerta Dorada”, porque cuando el Sol la baña con su luz en la mañana tiene un aspecto dorado.

Los musulmanes explican que esta puerta ha sido tapiada para que no entre por ella el “Mesías cristiano” cuando venga del cielo.

¡Imagínate al Mesías que desciende del cielo, pero no puede acceder al monte de su morada, porque la entrada de la muralla que lo ciñe está tapiada!

Los guías israelíes se ríen de esta ocurrencia, porque saben que la puerta no está tapiada. Se ha hecho un muro para sostener los arcos bizantinos que han sido reconstruidos, exactamente como los arqueólogos modernos hacemos con las reconstrucciones de monumentos históricos en ruinas.

\* \* \*

Ahora bien, ¿qué indicios apuntan al significado profético o escatológico de esta puerta oriental de Jerusalem? Observe los siguientes hechos:

Primero, al tener acceso a la Ciudad Santa en 1967, los israelíes empezaron a limpiar y restaurar la muralla occidental y Shaar Yafo, convirtiendo esta parte, que en realidad era el patio trasero de Jerusalem, en la entrada principal de la ciudad visitada por millones de turistas.

Segundo, prosiguieron a flanquear la muralla norte de hermosos jardines y fuentes de agua.

Tercero, prosiguieron a embellecer la muralla sur que colinda con el área de la Ciudad de David, la Jerusalem de los tiempos de David.

Pero hasta el presente no se han atrevido a hacer nada semejante en la parte oriental, donde está la Puerta Dorada. Esta muralla sigue cubierta hasta gran altura por los escombros de su destrucción, y sobre éstos, por un basural y un cementerio musulmán. Tocar esta área sagrada para el Islam tendría trágicas consecuencias de orden político y militar, salvo que algo extraño ocurra, no por mano humana, sino por un leve deslizamiento del suelo junto a la Puerta Dorada. Algo como lo que vi en visión.

Recuerde usted que es un lugar de escombros, y donde hay escombros siempre hay espacios vacíos que aunque pasen miles de años, alguna vez se tendrán que compactar. Si

esto ocurre en el momento preciso, Dios habrá demostrado ser. . . ¡el mejor arqueólogo que hombre pueda imaginar!

\* \* \*

Las cosas también podrían ocurrir de la siguiente manera:

Hace unos años el Estado de Israel firmó un Tratado de Paz con el Reino Hashemita de Jordania, que antes de la Guerra de los Seis Días había estado en control de Jerusalem antigua y de toda Cisjordania. Previo a dicho Tratado de Paz, Jordania declara dejar el destino de la Cisjordania y de Jerusalem en manos del pueblo palestino y de Israel, y sus negociaciones directas en las cuales Jordania no tendría reclamos.

Poco después Israel entregó en manos de Jordania el control de todos los lugares santos de la fe musulmana, en Jerusalem y en Cisjordania, incluido el Monte de Templo y las mezquitas de la Cúpula de la Roca y de El-Acsa. Interesantemente, no los entregó directamente a los palestinos, sino a los jordanos, los mismos que son celosos por conservar dicho control.

¿Qué podría haber detrás de este aspecto de las relaciones entre israelíes y jordanos?

\* \* \*

Si las cosas ocurren de este modo, bien podría, de paso, descubrirse un indicio convincente de la existencia del rey Salomón, porque si hay un solo lugar donde se lo puede encontrar es en las inmediaciones de la Puerta Dorada. Sólo que esto requiere de excavaciones estratigráficas meticulosas y. . . ¡quién mejor para llevar a cabo una empresa de tal envergadura que el arqueólogo israelí Israel Finkelstein, tan obsesionado que está con comprobar la existencia del rey Salomón y la Reina de Saba en el Siglo 10 antes de Cristo!

En cuanto a la existencia del rey David, Finkelstein ya está convencido, pero le falta convencerse de la existencia del rey Salomón. ¡Qué mejor oportunidad para él que realizar excavaciones en este lugar! De ser posible, le estoy sugiriendo que me invite a mí a participar en ellas. Yo trabajo GRATIS, conforme a la palabra que dice: “No se gana, pero se goza.”

\* \* \*

Esto nos conduce a meditar en una extraña profecía en Ezequiel 44:1, 2 que dice así:

*Luego me hizo volver hacia la puerta exterior del santuario, la cual da al oriente, y estaba sellada.*

*Entonces YHVH me dijo: “Esta puerta ha de permanecer sellada. No será abierta, ni nadie entrará por ella, porque YHVH Dios de Israel ha entrado por ella. Por eso permanecerá sellada.”*

Estas palabras proféticas presuponen que YHVH Dios de Israel sí volverá a entrar por ella, y que la puerta quedaría invisible hasta que de algún modo se haga visible cuando YHVH vuelva a su morada en su monte santo.

\* \* \*

Si mi visión se cumple, es posible que muy pronto restaurarán los israelíes, quien sabe en convenio con los jordanos el frente oriental de Jerusalem y con ello termine el embellecimiento de Jerusalem antes del retorno del Señor, cuando asiente sus pies sobre el Monte de los Olivos, que se yergue al lado por donde nace el Sol.

El Señor haría a pie el recorrido de la cima del Monte de los Olivos hasta la Puerta Dorada, e ingresaría al área sagrada de su morada, que es el Monte Moriah, y no ningún tercer templo construido por fundamentalistas y que para nada él necesita.

El ingresaría atravesando la muralla y la puerta de piedra, y con él los que estaremos a su lado, cuando sean anuladas las fuerzas cósmicas de los átomos de la materia de nuestros cuerpos que nos dan la semblanza de sólidos, tanto a la piedra como a nuestro cuerpo.

De este modo, la Puerta de Oro, constituye el final “Reloj de Dios”. Si Israel marca las horas y Jerusalem los minutos, la Puerta de Oro marca los segundos que nos aproximan al cumplimiento de todas nuestras expectativas.



7  
**EL GRAFFITI QUE  
 ESTREMECIO AL MUNDO**



Cierto día, tras el desvanecimiento de la coloración violácea de la aurora matinal, cuando el Sol se levanta de su lecho e ilumina la muralla oriental de Ir Atiqáh (la Ciudad Antigua de Jerusalem), sobre el muro de piedra que sella el acceso de Sháar ha-Zaháv (la Puerta Dorada) apareció un graffiti que sembró consternación y estremeció al mundo.

Era una pinta azul verdosa, una inscripción nada artística, pero muy comprometedora.

Evidentemente, había sido hecha con apresuramiento y con el encubrimiento de las tinieblas de la noche.

Al amanecer, cuando la luz del Sol iluminó el escenario, fue eliminada de inmediato por la gente especializada en mantener relucientes las piedras de las murallas de la Ciudad Santa ante la mirada de todos en el planeta.

\* \* \*

¿Cuánto tiempo habrá estado el graffiti ante la vista de la gente?

Quizás nunca lo sabremos; pero fue lo suficiente para que algunos tomaran fotos, una de las cuales fue difundida en internet, la misma que conservamos en el Museo de la Biblia del CEBCAR en la Santa Sede de la CBUP y que acompaña la presente historia.

Es de suponer que los primeros en ver el graffiti fueron los moradores de la parte oriental de Ir Atiqáh que salen muy de mañana por la Puerta de los Leones para recorrer el corto tramo delante de la muralla sur-oriental, ahora pavimentado con bloques de piedra finamente labrados. Es un tramo flanqueado de muerte y desolación, porque atraviesa el viejo cementerio Al-rajman más arriba de la autopista Dérej ha-Ofel que ciñe el Monte Móriaiah en su parte sur-oriental.

Abajo se extiende el wadi de Quidrón con su enralecido olivar. Y al frente sube la pendiente del Monte de los Olivos donde destacan las iglesias cristianas en memoria de la pasión de Jesús y el cementerio judío coronado en lo alto con el lujoso hotel jordano de “Los Siete Arcos”.

\* \* \*

Ese día los primeros en transitar este tramo de sendero se sorprenderían al ver el graffiti y de inmediato pasaron la voz a la población musulmana en las inmediaciones, por cuanto la inscripción les era demasiado provocadora.

Pronto se percataron del hecho también los soldados israelíes que montan guardia en la Puerta de los Leones y en los accesos a la explanada de las mezquitas de El Acsa y de la Cúpula de la Roca sobre el Monte Móriaiah. Ellos serían los que movilizaron a las personas especializadas en eliminar de inmediato este tipo de pintas que aparecen rara vez sobre las murallas de Jerusalem.

Pocos minutos después, la inscripción había desaparecido sin dejar rastros.

Con el paso de los días también habría desaparecido el recuerdo de ella, salvo de la memoria hiper sensible de algunos musulmanes radicales, porque no era una pinta en árabe contra “la ocupación israelí”.

Aunque estaba en hebreo, tampoco era una pinta hecha por algún israelí loco; porque ni estando locos ellos harían semejante cosa. Era algo totalmente inesperado.

Entonces, ¿quién tendría la autoría de la inscripción? Es más: ¿Qué decía la inscripción?

\* \* \*

La inscripción decía: HA-MASHÍAJ YABÓ.

Por eso era conflictivo el graffiti; no tanto por lo que decía, sino por el lugar donde había sido escrito, atentando contra el ornato de la ciudad y la sensibilidad de los musulmanes que habitan dentro y fuera de sus murallas en las cuales se levantan las puertas de la ciudad.

A propósito, cuando hablamos de las puertas de la ciudad de Jerusalem se trata de grandes edificios que destacan cada cierto tramo de las murallas, y su amplio pasadizo central que da acceso a la ciudad no sólo sirve al paso de las multitudes y de los vehículos, sino también están flanqueado de tiendas y bazares que exhiben desde frutas y verduras hasta ropa, zapatos y souvenirs.

En la actualidad, las puertas de la ciudad no se cierran nunca, pero en tiempos antiguos eran muy aseguradas ante la amenaza de los invasores, y en el pasadizo central tenían, una detrás de otra, hasta tres portadas tan grandes como la de las catedrales, que

eran aseguradas con barras y cerrojos de hierro. De este modo, al caer una ante el ataque frontal del enemigo, quedaba aún la otra, dando tiempo a los habitantes de la ciudad para organizar la resistencia.

Pero la Puerta Dorada sobre la cual estaba el graffiti no es una puerta abierta; es una puerta tapiada.

¿Por qué?

Un poco de historia nos puede mostrar por qué el lugar donde fue hecha la inscripción se reviste de tanto peligro.

\* \* \*

Hace 3.000 años estaba en este lugar la Puerta Oriental del área fortificada del Templo que construyó el rey Salomón sobre el Monte Móríah, desde entonces designado como “el Monte del Templo” (hebreo: Har ha-Báyit).

Medio milenio después, los babilonios destruyeron el Templo de Salomón y la ciudad con sus murallas circundantes de modo que del lugar sólo quedó el recuerdo entre quienes alcanzaron a contemplar su gloria.

Hace 2.500 años, al retornar los judíos a Sión después de su cautividad de setenta años en Babilonia, ellos reconstruyeron la ciudad y esa Puerta Oriental.

Siglos más tarde todas estas construcciones fueron demolidas para remplazarlas por las magníficas estructuras de piedras gigantes que edificaron los sacerdotes ingenieros del Altísimo en los días del rey Herodes. Al contemplarlas, presas de asombro y sin aliento, la gente solía decir: “¡Mira qué piernas y qué edificios!” (Marcos 13:1).

\* \* \*

De nuevo, la Puerta Oriental reflejó el resplandor del Sol levante, y por ella Jesús hizo su entrada triunfal en el día de su cumpleaños, el 10 de Nisán, al comienzo de la semana de su pasión.

Pero décadas después, en la trágica confrontación de los habitantes de Judea con las legiones del Imperio Romano, fueron arrasados los magníficos edificios de este Segundo Templo, en el año 68 del primero siglo (el año 70 según el cómputo cristiano). Y los cimientos de la Puerta Oriental por donde entró Jesús a Jerusalem quedaron ocultos bajo los escombros.

Las cosas ocurrieron tal como las profetizara Jesús: “No quedará piedra sobre piedra que no sea derribada” (Marcos 13:2).

\* \* \*

Tres siglos después, por el año 335, los conquistadores bizantinos, convertidos en celosos cristianos, volvieron a edificar la Puerta Oriental sobre sus escombros. Pero en algún momento volvió a ser destruida por los conquistadores persas.

Después de un largo período de desolación, los turcos otomanos, de fe musulmana, la volvieron a reconstruir juntamente con la muralla en el año 1538, levantando los fragmentos de sus dos arcos bizantinos caídos, sosteniéndolos sobre un soporte de fina

mampostería de piedra dorada que da la impresión de que la puerta está tapiada. Pero no está tapiada, ni se quiso que fuera una entrada a la ciudad habitada por los súbditos de los turcos, sino parte del curso de la muralla.

Los musulmanes llaman a esta Puerta Oriental Bab el-Rajmán, “Puerta de la Misericordia”, pero los judíos la llaman “Puerta Dorada” (hebreo: *Sháar ha-Zaháv*, literalmente, “Puerta de Oro”) porque al salir el Sol la ilumina, y la puerta brilla como si fuera de oro.

\* \* \*

Acerca de la Puerta Dorada se entretajan una serie de leyendas, además de la que indica que por ella ingresó Jesús a Jerusalem, siendo aclamado por las multitudes que veían en ello una señal de su pronta liberación del poder de los romanos.

Los habitantes musulmanes de la Ciudad Santa confundieron la reconstrucción de la Puerta Oriental de los bizantinos y pensaron que los turcos la habían tapiado para que el Mesías cristiano, cuando vuelva del cielo de acuerdo con la expectativa de sus seguidores, encuentre bloqueado su acceso a Jerusalem y no pueda establecer allí su reino. Y para asegurarse de que las cosas no escapasen de su control, convirtieron el área delante de este tramo de la muralla oriental en un cementerio. Y no contentos con bloquear su acceso con tumbas y lápidas, también convirtieron el lugar en acumulación de escombros y basura hasta cubrir la muralla hasta cierta altura.

—¿Cómo quisieran los israelíes limpiar y excavar esa área para rescatar el resplandor de la muralla y de la Puerta Dorada, que en el pasado era la esplendorosa fachada de la Ciudad Santa, pero no pueden ni siquiera acercarse allí!

—¿Por qué no pueden? Si los israelíes todo lo pueden. . .

—No pueden, por miedo a los muertos.

\* \* \*

Pero entre todo lo que se cuenta sobre esta puerta monumental, destaca la profecía de Ezequiel 44:1, 2, escrita medio milenio antes de los tiempos de Jesús, y que dice en la *Biblia Decodificada* del Dr. Moisés Chávez:

Luego me hizo volver hacia la puerta exterior del Santuario, la cual da al oriente, y estaba clausurada.

Entonces YHVH me dijo: “Esta puerta ha de permanecer clausurada. No será abierta, ni nadie entrará por ella, porque YHVH Dios de Israel ha entrado por ella. Por eso permanecerá cerrada.”

\* \* \*

Los comentaristas bíblicos indican que la profecía de Ezequiel se refiere a que la Gloria de YHVH ingresó y salió por ella del Santuario en la visión, o realidad, que experimentó Ezequiel en relación con su oráculo de la destrucción de Jerusalem por mano

de los babilonios. Dicha experiencia narra Ezequiel en los primeros once capítulos de su libro.

Pero no fue clausurado este acceso a Jerusalem y al Templo como cuando los turcos reconstruyeron la puerta que ahora tenemos ante nuestra vista. Por eso creemos que Ezequiel se refiere también proféticamente a la entrada triunfal de Jesús a la Ciudad Santa en su primera venida, y a su entrada triunfal en su retorno que esperamos ocurra de un momento a otro.

—Yo, honestamente, espero entrar a su lado.

—Pero, ¿podrán ustedes ingresar por allí si está clausurada?

—A través de la pared de piedra, mi querido George Frankenstein. ¡Exactamente como cuando Jesús salió de la tumba en el momento de su resurrección! Será un gran placer atravesar la piedra como él, gracias a la estructura atómica de nuestros organismos y a la estructura atómica de la piedra.

—¡Guau! Pero, ¿qué quieres decir con eso?

\* \* \*

Como decíamos al principio, sobre la fina mampostería que sella la Puerta Dorada, alguien escribió HA-MASHÍAJ YABÓ en caracteres hebreos: **הַמַּשְׁיָח יְבוֹא**.

¿Quién lo hizo?

Según los sabios decodificadores del CEBCAR y de la CBUP, se puede conocer la identidad del que hizo esto, hasta las últimas consecuencias.

Su caligrafía puede ser analizada mediante los recursos de la ciencia de la criptografía hasta sorprendentes aproximaciones existenciales que vamos a decodificar a continuación:

1. Primero, fue escrita de noche y de manera apresurada.

2. Segundo, fue escrita por un judío, porque sólo ellos usan la escritura hebrea cursiva llamada “letra carta” con que está escrita la inscripción. Si el que se atrevió a hacerla hubiese sido algún cristiano de origen gentílico, algún turista o peregrino que ha aprendido algunas nociones elementales de hebreo, hubiera utilizado la caligrafía “aramea cuadrada” o de imprenta, como la hemos escrito arriba.

3. De todos modos, el de la pinta era judío, porque nadie que no fuera judío hubiera desplegado semejante jútspah, semejante atrevimiento de hacer esta pinta en cualquier lugar de Israel, ¡y menos en Jerusalem y sobre la mampostería de la Puerta Dorada!

4. Pero no era un judío de Israel. Era un judío de la Diáspora, de *juts la-árets*, un “primarioso” que recién estaba aprendiendo el hebreo, pues a la letra *yod* la escribe al revés. ¡Qué bestia!

5. El o ella, era un judío, o una judía, que conoce toda la historia de la Puerta Dorada que hemos expuesto en la presente historia.

6. NUAY N° 6. SIRVASE PASAR AL N° 7.

7. Era un judío o una judía que se encontraba experimentando eso que llaman su “primer amor”, porque sólo los que están enamorados cometen semejantes locuras.

En cuanto a los israelíes, ellos saben bien todo lo que significa la inscripción y el peligro que representa para la inestable paz de israelíes y palestinos, y para todo el mundo. ¡Justamente como en los días de los procuradores romanos!

\* \* \*

—Pero, ¿qué dice el graffiti, ché? Tradúcelo ya, que me desesperas. . .

—Dice: EL MESIAS VENDRA y tiene a su lado una Estrella de David con pintura azul, el color del Estado de Israel, dando a entender que no se trata del Mesías cristiano sino del Mesías de Israel. Pero de todos modos, el graffiti está codificado. . .

—¡Decodifícalo ya, que me desesperas! Por alto eres tú el Gran Mago Decodificador, el Agente 0028 de la Scotland Yard. . . ¿O sí?

—Mira, George Frankenstein, yo puedo decodificar el misterio de la inscripción y dar con la identidad del atrevido que hizo la pinta. . . Incluso con nombres y apellidos. . .

—¿Y por qué me miras a mí, ché? En tu historia que estás escribiendo manda a todos a rodar, y diles que yo no fui, como dice el apóstol Pedrito Fernández.

—Todas las conjeturas conducen a señalar que el perpetrador de la pinta fue un joven judío, o acaso una chica judía que ha llegado a creer que Jesús es el Mesías y que ardientemente espera que él volverá muy pronto. Yo me siento inclinado a pensar que es algún joven relacionado con el movimiento “Jews for Jesus”, que está más difundido en Estados Unidos. El ni se imaginó que daría a luz a la presente historia, porque aparte de su atrevimiento y osadía lo que hizo y no justifico, es trascendental.


—Ofreciste nombres y apellidos, ché.

—¿Su nombre? El se llama Ploni Almoni.

\* \* \*

Aunque usted no lo crea, ese graffiti, dadas las circunstancias políticas y militares que vive Israel en este tiempo, definitivamente viene a sumarse a los elementos del escenario del retorno del Señor.

—¡Guau!



LA BIBLIA DECODIFICADA DEL DR. MOISES CHAVEZ



**BIBLIOTECA INTELIGENTE**

| Biblioteca Inteligente | Biblia Decodificada | Biblia RVA | Separatas Académicas | Antologías de Historias Cortas | Estudios Universitarios | Contacto

BARRA AZUL DE ENLACES 

**[www.bibliotecainteligente.com](http://www.bibliotecainteligente.com)**  
**PAGINA WEB DE MOISES CHAVEZ Y DE LA CBUP**

**¡UNA BIBLIOTECA GRATIS PARA TI!**



Abrela escribiendo su nombre o usando el Código QR de Acceso Inmediato, y en el enlace “Inicio” diviértete con “El Changuito de la Biblioteca Inteligente” y conoce a tu Host y a su Esposa en el video-clip “Caminando por la Vida”.


Luego ingresa al enlace “Biblioteca Inteligente” y disfruta el Album de Fotos Sivrallas.

Luego ingresa al enlace “Antologías de Historias Cortas” y ¡a todo lo demás!

¡Diviértete y comparte con tus amigos y con tus enemigos!



¡Caminando por la Vida!



**LA BIBLIOTECA INTELIGENTE  
DEL DR. MOISES CHAVEZ Y DE LA CBUP**

- 😊 Para el acceso a la Biblioteca Inteligente abra [www.bibliotecainteligente.com](http://www.bibliotecainteligente.com)  
Los enlaces están con letras blancas en fondo azul debajo de la foto.
- 😊 Vea el Album de Fotos Sivrallas en el enlace, *Biblioteca Inteligente*.
- 😊 Vea el índice de 1.050 historias cortas en el enlace, *Biblioteca Inteligente*.
- 😊 Ubique el volumen sobre Shilicología en el enlace, *Antologías de Historias Cortas*.
- 😊 Vea el índice de 165 Separatas Académicas en el enlace, *Biblioteca Inteligente*.
- 😊 Acceda a los libros de la *Biblia Decodificada* en el enlace, *Biblia Decodificada*.
- 😊 Vea la información sobre la *Biblia RVA* en el enlace, *Biblia RVA*.
- 😊 Para los Estudios Universitarios CBUP acceda al enlace correspondiente.





**VISTA PARCIAL DE LA BIBLIOTECA INTELIGENTE Y MUSEO DE LA BIBLIA  
(Al pie, empastados en color azul están los originales de la Biblia RVA)**





[www.bibliotecainteligente.com](http://www.bibliotecainteligente.com)

***MISIONOLOGICAS:***

Dra. Silvia Olano, [cebcarbup@gmail.com](mailto:cebcarbup@gmail.com) - Teléfonos: (511) 424-1916; Cel. (51) 948-186651